



**Appendice E – Incidenza nelle ASP e nei distretti**

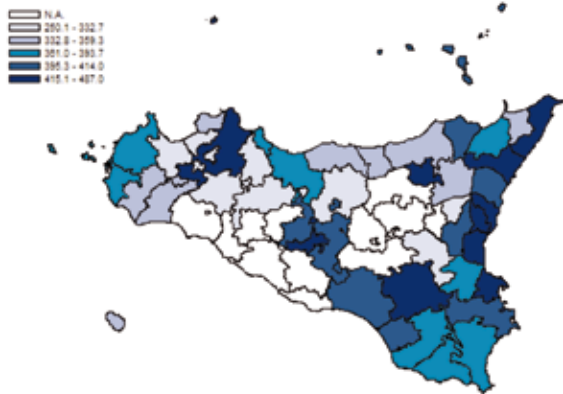
## Tumori maligni escluso la cute non melanoma (C00-C96)

**Tabella 1.E** Incidenza e tassi standardizzati diretti nelle Aziende Sanitarie territoriali e nei distretti della Sicilia (aa 2002-2009).

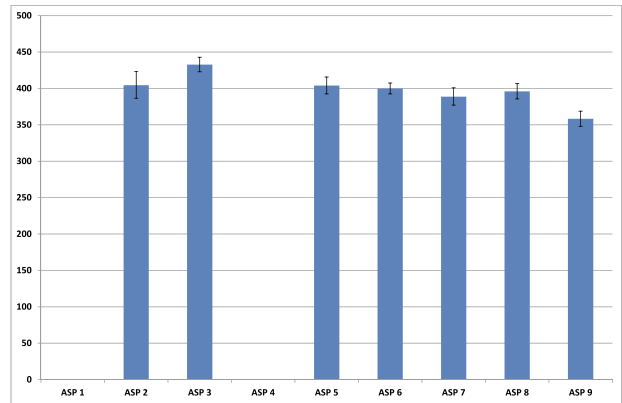
AZIENDA SANITARIA	Numero medio annuale	Tasso grezzo x100.000	Rischio 0-74 anni x100	Tasso std EU x 100.000	Intervalli di confidenza al 95%		Casi prevalenti < 5 anni dalla diagnosi
					Limite inferiore	Limite superiore	
<b>ASP 1 Agrigento</b>	1032,0	473,7	--	--	--	--	1962
Agrigento	342,8	473,7	--	--	--	--	651
Bivona	46,2	473,7	--	--	--	--	87
Canicatti	195,5	473,7	--	--	--	--	374
Casteltermini	53,3	473,7	--	--	--	--	101
Licata	143,9	473,7	--	--	--	--	274
Ribera	80,2	473,7	--	--	--	--	152
Sciacca	170,2	473,7	--	--	--	--	323
<b>ASP 2 Caltanissetta</b>	684,3	527,4	28,6	404,6	386,6	423,3	1283
Caltanissetta	232,3	542,2	27,8	395,3	365,1	427,5	430
Gela	282,0	482,7	28,6	404,3	376,9	433,2	529
Mussomeli	69,7	650,0	29,4	414,0	355,0	480,9	118
San Cataldo	100,3	564,5	29,9	422,9	374,1	476,5	206
<b>ASP 3 Catania</b>	2572,7	499,7	28,1	432,8	422,9	442,8	4886
Acireale	316,0	488,0	30,0	452,4	423,6	482,6	621
Adrano	103,0	327,2	18,7	290,5	257,5	326,5	177
Bronte	83,7	458,8	23,2	347,7	303,7	396,5	158
Caltagirone	243,0	588,0	29,4	445,8	412,3	481,4	450
Catania metropolitana	992,0	575,9	31,3	487,0	469,2	505,3	1874
Giarre	209,3	518,0	26,4	408,0	375,8	442,4	412
Gravina	363,0	450,3	28,5	438,3	412,4	465,3	721
Palagonia	108,7	365,0	21,5	315,5	281,2	352,8	190
Paternò	154,0	427,6	26,0	398,6	362,2	437,8	283
<b>ASP 4 Enna</b>	404,8	473,7	--	--	--	--	769
Agira	88,5	473,7	--	--	--	--	168
Enna	131,1	473,7	--	--	--	--	249
Nicosia	80,6	473,7	--	--	--	--	153
Piazza Armerina	104,6	473,7	--	--	--	--	199
<b>ASP 5 Messina</b>	1676,3	531,8	27,0	404,0	392,5	415,7	3179
Barcellona Pozzo di Gotto	169,0	494,0	24,6	380,2	346,6	416,4	319
Lipari	30,7	475,8	28,6	411,0	329,8	506,7	69
Messina metropolitana	776,0	559,5	29,4	441,4	423,2	460,2	1482
Milazzo	175,0	468,5	24,6	358,0	327,1	391,2	336
Mistretta	44,3	513,5	23,0	332,8	274,4	401,1	80
Patti	143,0	585,7	25,8	399,5	360,4	442,0	274
S. Agata Militello	176,0	481,0	24,3	355,0	323,9	388,5	312
Taormina	162,3	573,8	27,6	415,1	377,4	455,8	307
<b>ASP 6 Palermo</b>	2847,5	477,0	28,0	399,9	392,4	407,5	5280
Bagheria	168,3	392,3	25,0	361,0	333,8	389,8	305
Carini	133,8	385,1	25,3	359,3	329,1	391,6	246
Cefalù	114,5	529,7	22,9	333,1	301,3	367,7	239
Corleone	51,3	394,0	17,1	250,1	213,3	291,9	86
Lercara Friddi	71,5	460,1	21,1	286,3	251,3	325,2	136
Misilmeri	108,0	418,8	22,7	314,7	284,2	347,7	208
Palermo metropolitana	1829,8	503,7	31,3	451,1	440,6	461,7	3375
Partinico	139,0	393,7	20,9	305,3	279,4	333,0	237
Petralia Sottana	75,3	539,4	20,4	292,9	256,6	333,5	139
Termini Imerese	156,3	505,8	26,9	372,0	342,2	403,9	309
<b>ASP 7 Ragusa</b>	738,7	501,8	26,6	388,7	377,0	400,8	2036
Modica	270,8	501,2	26,1	383,2	364,1	403,1	728
Ragusa	242,8	530,7	25,5	376,6	356,6	397,5	697
Vittoria	225,0	474,4	28,5	408,4	386,3	431,5	611
<b>ASP 8 Siracusa</b>	956,0	496,2	27,9	396,0	385,6	406,6	2501
Augusta	119,5	526,4	29,8	432,0	400,5	465,4	313
Lentini	139,2	533,2	26,9	373,0	347,0	400,5	378
Noto	225,7	460,5	26,5	379,1	358,7	400,5	581
Siracusa	471,7	497,2	28,4	403,6	388,6	419,0	1229
<b>ASP 9 Trapani</b>	982,4	477,4	25,4	358,3	348,0	368,8	2377
Alcamo	145,6	457,1	23,1	332,7	307,6	359,4	378
Castelvetrano	138,0	472,9	23,9	333,1	307,3	360,7	330
Marsala	209,0	498,4	26,1	362,3	340,0	385,8	473
Mazara del Vallo	137,8	410,5	23,7	333,8	308,7	360,4	328
Pantelleria	18,0	490,8	26,0	351,3	278,6	438,5	44
Trapani	334,0	509,2	27,4	393,7	374,5	413,6	824
<b>REGIONE SICILIA</b>	<b>11894,8</b>	<b>473,7</b>	<b>27,9</b>	<b>399,0</b>			<b>24272</b>

Tumori maligni escluso la cute non melanoma (C00-C96)

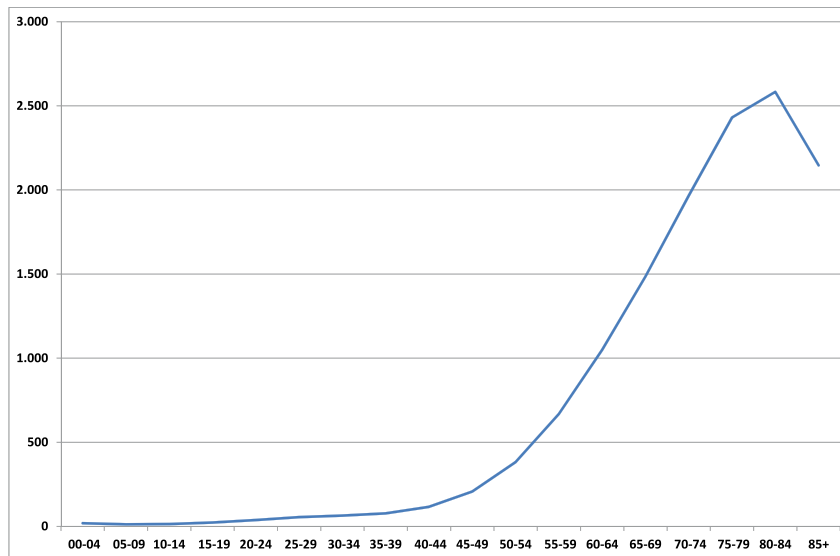
Distribuzione spaziale dei TSD per distretto di residenza (aa 2002-2009)



Tasso standardizzato diretto per ASP (aa 2002-2009)



Tasso di incidenza per fasce di età (aa 2002-2009)



## Tumori maligni escluso la cute non melanoma (C00-C96)

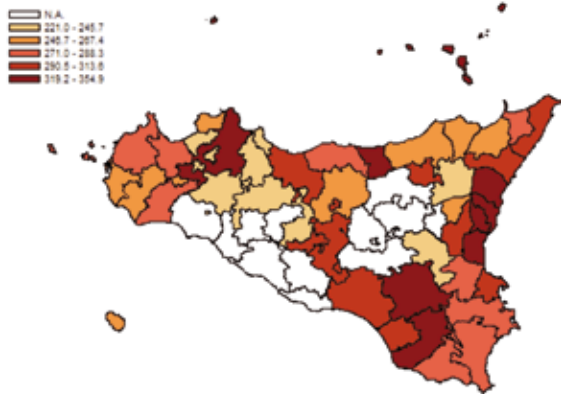
Tabella 2.E Incidenza e tassi standardizzati diretti nelle Aziende Sanitarie territoriali e nei distretti della Sicilia (aa 2002-2009).

AZIENDA SANITARIA	Numero medio annuale	Tasso grezzo x100.000	Rischio 0-74 anni x100	ASR EU X100.000	Intervalli di confidenza al 95%		Casi prevalenti ≤ 5 anni dalla diagnosi
					Limite inferiore	Limite superiore	
<b>ASP 1 Agrigento</b>	861,1	386,9	--	--	--	--	1720
Agrigento	296,4	386,9	--	--	--	--	620
Bivona	40,7	386,9	--	--	--	--	85
Canicatti	174,8	386,9	--	--	--	--	368
Casteltermini	46,2	386,9	--	--	--	--	97
Licata	85,6	386,9	--	--	--	--	97
Ribera	69,7	386,9	--	--	--	--	145
Sciacca	147,7	386,9	--	--	--	--	309
<b>ASP 2 Caltanissetta</b>	552,7	394,5	21,3	296,2	281,1	311,9	1191
Caltanissetta	216,0	450,4	21,2	310,0	284,3	337,5	458
Gela	211,3	345,7	21,9	293,2	270,0	317,8	455
Mussomeli	43,3	367,0	19,0	244,4	199,7	296,9	95
San Cataldo	82,0	427,2	21,8	304,1	263,9	349,1	183
<b>ASP 3 Catania</b>	2240,7	406,7	22,7	326,7	318,5	335,0	4874
Acireale	280,3	414,1	23,8	354,9	330,5	380,7	624
Adrano	100,3	299,5	17,1	249,1	220,0	281,0	208
Bronte	62,0	313,6	16,9	240,6	204,5	281,2	118
Caltagirone	192,0	436,5	23,5	332,0	303,6	362,5	441
Catania metropolitana	891,0	467,8	23,3	353,1	339,0	367,6	1892
Giarre	190,0	443,3	23,3	337,1	308,2	368,0	412
Gravina	303,7	358,6	22,2	319,7	299,0	341,5	708
Palagonia	87,7	285,8	17,1	245,7	215,7	278,9	180
Paternò	133,7	358,5	21,5	311,3	280,4	344,8	291
<b>ASP 4 Enna</b>	357,1	386,9	--	--	--	--	747
Agira	75,7	386,9	--	--	--	--	159
Enna	116,8	386,9	--	--	--	--	244
Nicosia	70,1	386,9	--	--	--	--	147
Piazza Armerina	94,5	386,9	--	--	--	--	198
<b>ASP 5 Messina</b>	1377,0	403,5	20,5	291,3	281,7	301,1	3003
Barcellona Pozzo di Gotto	124,0	341,1	17,8	246,7	220,1	275,8	277
Lipari	24,7	377,1	21,4	321,1	248,8	408,2	57
Messina metropolitana	655,7	432,8	21,9	313,6	298,8	328,9	1448
Milazzo	150,7	378,4	20,1	283,7	256,3	313,3	330
Mistretta	42,0	440,5	22,3	319,2	260,1	388,2	84
Patti	98,0	373,7	17,7	248,1	217,3	282,3	205
S. Agata Militello	143,7	358,1	19,0	261,7	235,5	290,2	311
Taormina	138,3	453,2	21,3	307,3	275,7	341,7	291
<b>ASP 6 Palermo</b>	2460,3	382,7	34,9	299,2	293,0	305,5	5294
Bagheria	127,5	283,1	31,1	242,7	221,4	265,6	292
Carini	102,3	287,8	29,6	260,6	235,2	287,9	235
Cefalù	95,8	416,1	33,0	272,8	243,1	305,4	195
Corleone	49,5	353,2	28,3	234,7	198,8	275,5	104
Lercara Friddi	68,3	402,0	31,4	244,9	212,9	280,7	139
Misilmeri	78,8	295,7	27,4	235,6	208,7	265,2	172
Palermo metropolitana	1639,0	414,3	37,7	328,6	320,3	337,0	3493
Partinico	104,5	281,8	27,3	221,0	199,1	244,6	237
Petralia Sottana	64,0	415,4	29,5	261,3	225,2	301,8	142
Termini Imerese	130,8	404,6	34,9	302,3	275,1	331,5	285
<b>ASP 7 Ragusa</b>	620,3	405,2	21,2	299,8	289,6	310,4	1985
Modica	221,0	388,6	20,6	287,8	271,4	305,0	709
Ragusa	223,0	462,5	22,9	321,9	303,5	341,2	748
Vittoria	176,3	367,2	19,8	290,5	272,2	309,6	528
<b>ASP 8 Siracusa</b>	741,3	368,7	20,3	280,4	271,8	289,2	2337
Augusta	89,3	385,2	21,6	305,5	279,3	333,7	301
Lentini	111,3	401,7	20,8	288,3	265,3	312,8	368
Noto	175,5	346,6	19,7	271,0	254,0	288,9	535
Siracusa	365,2	366,9	20,1	277,5	265,4	290,0	1133
<b>ASP 9 Trapani</b>	823,2	375,1	19,9	274,1	265,2	283,3	2306
Alcamo	129,4	380,5	19,7	272,5	250,0	296,7	349
Castelvetrano	124,4	390,5	20,8	277,4	254,1	302,3	386
Marsala	156,8	354,7	19,2	263,9	244,6	284,3	442
Mazara del Vallo	121,8	346,3	19,4	267,4	245,3	291,1	337
Pantelleria	13,8	367,5	19,1	248,1	188,4	322,3	39
Trapani	277,0	393,3	20,2	285,2	269,2	302,0	753
<b>REGIONE SICILIA</b>	<b>10033,7</b>	<b>386,9</b>	<b>21,5</b>	<b>299,6</b>			<b>23457</b>

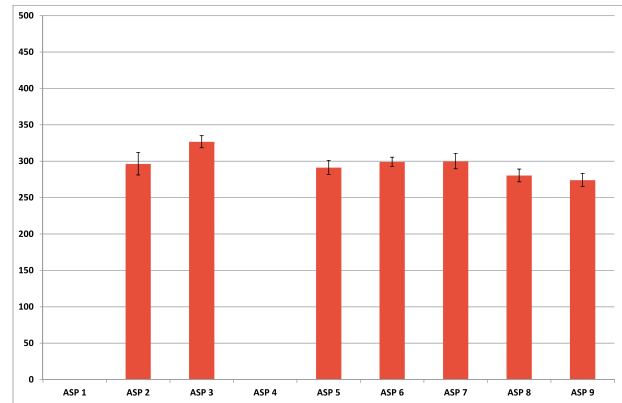
## Donne

### Tumori maligni escluso la cute non melanoma (C00-C96)

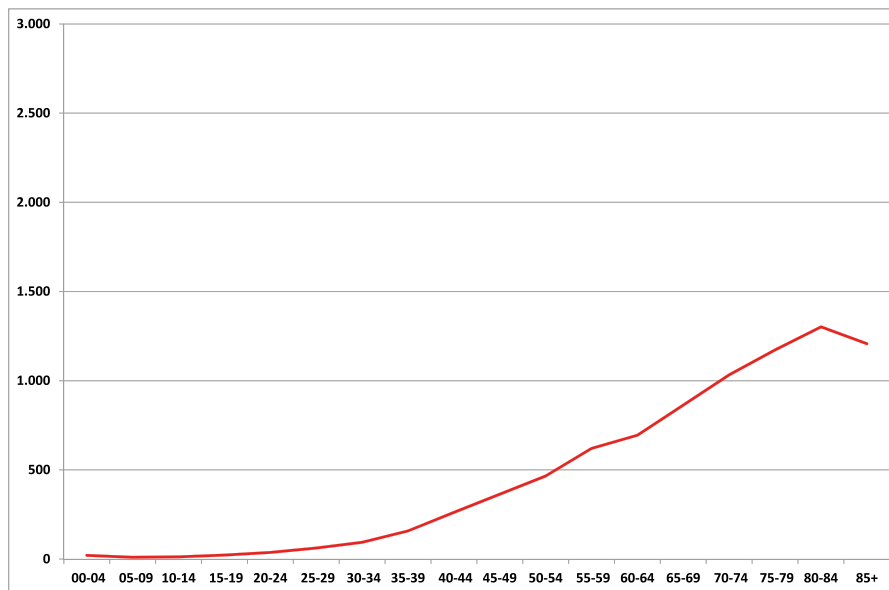
Distribuzione spaziale dei TSD per distretto di residenza  
(aa 2002-2009)



Tasso standardizzato diretto per ASP  
(aa 2002-2009)



Tasso di incidenza per fasce di età (aa 2002-2009)

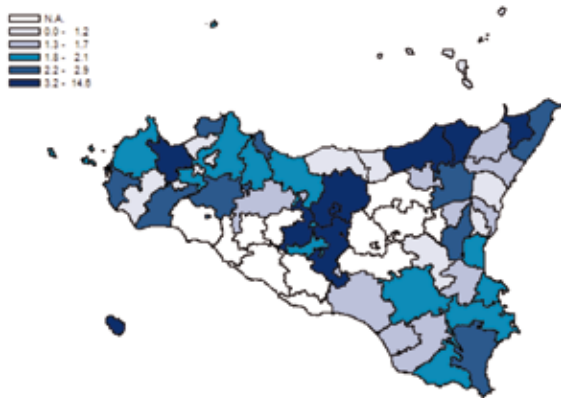


## Tumore dell'esofago (C15)

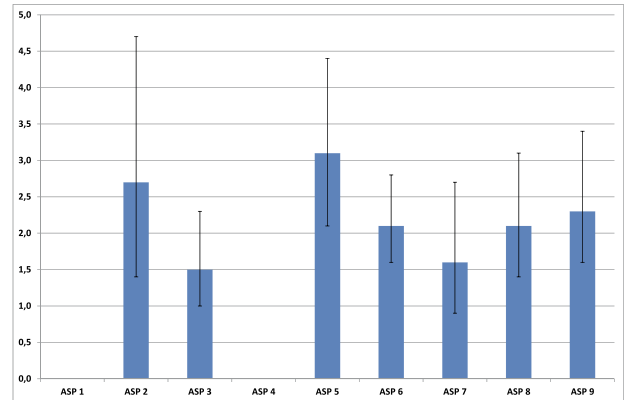
**Tabella 3.E** Incidenza e tassi standardizzati diretti nelle Aziende Sanitarie territoriali e nei distretti della Sicilia (aa 2002-2009).

AZIENDA SANITARIA	Numero medio annuale	Tasso grezzo x100.000	Rischio 0-74 anni x100	ASR EU x100.000	Intervalli di confidenza al 95%		Casi prevalenti < 5 anni dalla diagnosi
					Limite inferiore	Limite superiore	
<b>ASP 1 Agrigento</b>	5,5	2,5	--	--	--	--	0
Agrigento	1,8	2,5	--	--	--	--	0
Bivona	0,2	2,5	--	--	--	--	0
Canicatti	1,0	2,5	--	--	--	--	0
Casteltermini	0,3	2,5	--	--	--	--	0
Licata	0,8	2,5	--	--	--	--	0
Ribera	0,4	2,5	--	--	--	--	0
Sciacca	0,9	2,5	--	--	--	--	0
<b>ASP 2 Caltanissetta</b>	4,7	3,6	0,2	2,7	1,4	4,7	4
Caltanissetta	2,0	4,7	0,4	4,2	1,5	9,3	2
Gela	1,3	2,3	0,1	1,5	0,4	4,4	0
Mussomeli	1,0	9,3	0,3	3,9	0,8	17,1	1
San Cataldo	0,3	1,9	0,2	2,0	0,0	10,7	1
<b>ASP 3 Catania</b>	8,7	1,7	0,1	1,5	1,0	2,3	9
Acireale	1,0	1,5	0,2	1,6	0,3	4,6	2
Adrano	0,3	1,1	0,1	1,4	0,0	6,8	1
Bronte	0,7	3,7	0,2	2,2	0,3	9,7	0
Caltagirone	1,3	3,2	0,2	2,1	0,5	6,2	0
Catania metropolitana	4,0	2,3	0,2	2,1	1,1	3,7	6
Giarre	0,3	0,8	0,1	0,8	0,0	4,6	0
Gravina	0,3	0,4	0,1	0,4	0,0	2,2	0
Palagonia	0,0	0,0	0,0	0,0	0,0	0,0	0
Paternò	0,7	1,9	0,1	2,3	0,3	7,8	0
<b>ASP 4 Enna</b>	2,2	2,5	--	--	--	--	0
Agira	0,5	2,5	--	--	--	--	0
Enna	0,7	2,5	--	--	--	--	0
Nicosia	0,4	2,5	--	--	--	--	0
Piazza Armerina	0,6	2,5	--	--	--	--	0
<b>ASP 5 Messina</b>	11,7	3,7	0,3	3,1	2,2	4,4	13
Barcellona Pozzo di Gotto	0,7	1,9	0,2	1,7	0,2	6,5	2
Lipari	0,0	0,0	0,0	0,0	0,0	0,0	0
Messina metropolitana	4,7	3,4	0,3	2,9	1,6	4,9	3
Milazzo	1,7	4,5	0,4	4,3	1,4	10,2	4
Mistretta	0,0	0,0	0,0	0,0	0,0	0,0	0
Patti	1,0	4,1	0,3	3,2	0,6	10,4	1
S. Agata Militello	3,0	8,2	0,5	6,8	3,0	13,4	1
Taormina	0,7	2,4	0,2	1,6	0,2	6,9	2
<b>ASP 6 Palermo</b>	14,5	2,4	0,2	2,1	1,6	2,8	11
Bagheria	1,3	2,9	0,2	2,9	0,9	6,8	1
Carini	0,8	2,2	0,1	2,2	0,4	6,4	1
Cefalù	0,3	1,2	0,1	1,2	0,0	6,5	1
Corleone	0,8	5,8	0,4	2,9	0,6	11,0	0
Lercara Friddi	0,3	1,6	0,1	1,7	0,0	9,4	0
Misilmeri	0,5	1,9	0,2	2,0	0,2	7,1	0
Palermo metropolitana	8,5	2,3	0,2	2,1	1,5	3,0	8
Partinico	0,5	1,4	0,0	0,9	0,1	3,8	0
Petralia Sottana	0,8	5,4	0,3	5,0	0,8	15,7	0
Termini Imerese	1,0	3,2	0,2	2,0	0,5	5,9	0
<b>ASP 7 Ragusa</b>	2,5	1,7	0,1	1,6	0,9	2,7	2
Modica	1,0	1,9	0,2	2,0	0,7	4,2	1
Ragusa	0,7	1,5	0,1	1,3	0,3	3,4	1
Vittoria	0,8	1,8	0,1	1,6	0,5	3,9	0
<b>ASP 8 Siracusa</b>	5,3	2,8	0,2	2,1	1,4	3,1	9
Augusta	0,5	2,2	0,1	1,8	0,3	5,6	1
Lentini	0,7	2,6	0,2	1,6	0,4	4,7	2
Noto	1,7	3,4	0,2	2,8	1,3	5,4	2
Siracusa	2,5	2,6	0,1	2,1	1,1	3,5	4
<b>ASP 9 Trapani</b>	6,6	3,2	0,2	2,3	1,6	3,4	9
Alcamo	1,4	4,4	0,3	3,2	1,2	7,0	3
Castelvetrano	1,0	3,4	0,1	2,4	0,7	6,3	2
Marsala	1,4	3,3	0,2	2,7	1,0	5,7	1
Mazara del Vallo	0,2	0,6	0,0	0,3	0,0	2,6	0
Pantelleria	0,6	16,4	1,5	14,6	2,8	45,0	1
Trapani	2,0	3,0	0,1	2,0	0,9	3,9	2
<b>REGIONE SICILIA</b>	<b>61,6</b>	<b>2,5</b>	<b>0,2</b>	<b>2,1</b>			<b>57</b>

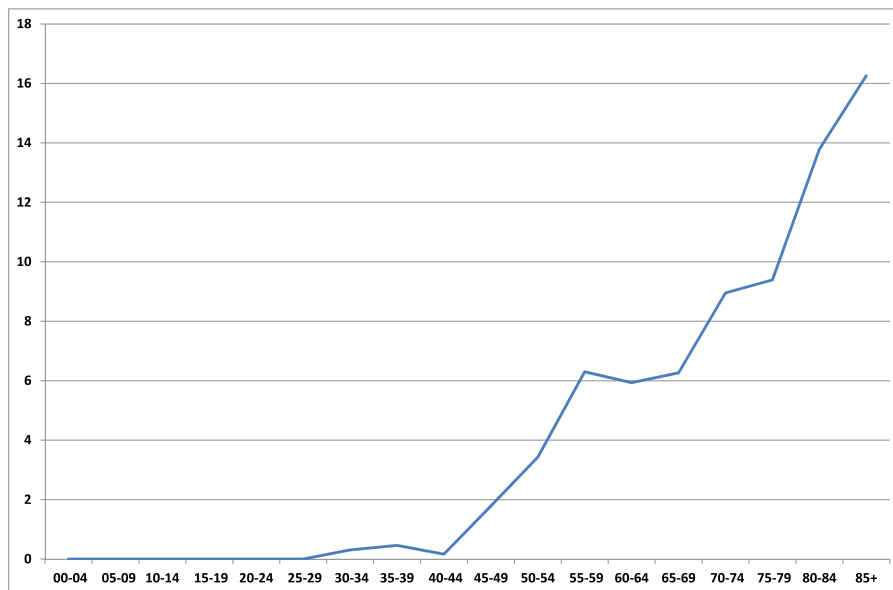
Distribuzione spaziale dei TSD per distretto di residenza (aa 2002-2009)



Tasso standardizzato diretto per ASP (aa 2002-2009)



Tasso di incidenza per fasce di età (aa 2002-2009)



## Tumore dell'esofago (C15)

**Tabella 4.E** Incidenza e tassi standardizzati diretti nelle Aziende Sanitarie territoriali e nei distretti della Sicilia (aa 2002-2009).

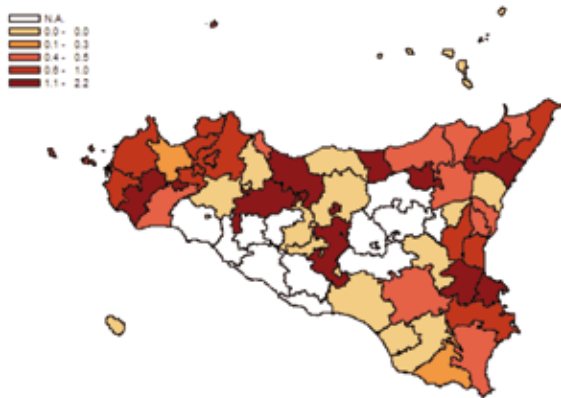
AZIENDA SANITARIA	Numero medio annuale	Tasso grezzo x100.000	Rischio 0-74 anni x100	ASR EU X100.000	Intervalli di confidenza al 95%		Casi prevalenti < 5 anni dalla diagnosi
					Limite inferiore	Limite superiore	
<b>ASP 1 Agrigento</b>	2,2	1,0	--	--	--	--	0
Agrigento	0,7	1,0	--	--	--	--	0
Bivona	0,1	1,0	--	--	--	--	0
Canicatti	0,4	1,0	--	--	--	--	0
Casteltermini	0,1	1,0	--	--	--	--	0
Licata	0,2	1,0	--	--	--	--	0
Ribera	0,2	1,0	--	--	--	--	0
Sciacca	0,4	1,0	--	--	--	--	0
<b>ASP 2 Caltanissetta</b>	1,0	0,7	0,0	0,6	0,1	1,9	1
Caltanissetta	1,0	2,1	0,1	1,6	0,3	5,4	1
Gela	0,0	0,0	0,0	0,0	0,0	0,0	0
Mussomeli	0,0	0,0	0,0	0,0	0,0	0,0	0
San Cataldo	0,0	0,0	0,0	0,0	0,0	0,0	0
<b>ASP 3 Catania</b>	4,7	0,8	0,0	0,6	0,3	1,0	6
Acireale	0,7	1,0	0,0	0,5	0,1	2,5	0
Adrano	0,0	0,0	0,0	0,0	0,0	0,0	0
Bronte	0,3	1,7	0,0	0,5	0,0	6,8	0
Caltagirone	0,3	0,8	0,1	0,4	0,0	3,4	1
Catania metropolitana	2,7	1,4	0,0	0,8	0,3	1,9	3
Giarre	0,0	0,0	0,0	0,0	0,0	0,0	0
Gravina	0,3	0,4	0,0	0,4	0,0	2,2	1
Palagonia	0,0	0,0	0,0	0,0	0,0	0,0	0
Paternò	0,3	0,9	0,1	0,8	0,0	4,6	1
<b>ASP 4 Enna</b>	0,9	1,0	--	--	--	--	0
Agira	0,2	1,0	--	--	--	--	0
Enna	0,3	1,0	--	--	--	--	0
Nicosia	0,2	1,0	--	--	--	--	0
Piazza Armerina	0,2	1,0	--	--	--	--	0
<b>ASP 5 Messina</b>	4,3	1,3	0,1	0,8	0,4	1,4	3
Barcellona Pozzo di Gotto	0,3	0,9	0,1	1,0	0,0	5,4	0
Lipari	0,0	0,0	0,0	0,0	0,0	0,0	0
Messina metropolitana	1,7	1,1	0,0	0,7	0,2	1,8	2
Milazzo	0,3	0,8	0,0	0,4	0,0	3,7	0
Mistretta	0,3	3,5	0,3	2,2	0,1	17,3	0
Patti	0,3	1,3	0,0	0,4	0,0	5,5	0
S. Agata Militello	0,3	0,8	0,1	0,4	0,0	3,8	0
Taormina	1,0	3,3	0,1	1,9	0,3	7,3	1
<b>ASP 6 Palermo</b>	7,0	1,1	0,1	0,8	0,5	1,1	6
Bagheria	0,3	0,6	0,1	0,4	0,0	2,7	0
Carini	0,3	0,7	0,1	0,7	0,0	3,9	0
Cefalù	0,0	0,0	0,0	0,0	0,0	0,0	0
Corleone	0,0	0,0	0,0	0,0	0,0	0,0	0
Lercara Friddi	0,8	4,4	0,2	2,0	0,4	8,4	0
Misilmeri	0,0	0,0	0,0	0,0	0,0	0,0	0
Palermo metropolitana	4,5	1,1	0,1	0,8	0,5	1,3	4
Partinico	0,5	1,3	0,1	1,0	0,1	4,1	1
Petralia Sottana	0,0	0,0	0,0	0,0	0,0	0,0	0
Termini Imerese	0,8	2,3	0,1	1,4	0,2	5,1	1
<b>ASP 7 Ragusa</b>	0,2	0,1	0,0	0,0	0,0	0,0	0
Modica	0,2	0,3	0,0	0,1	0,0	1,2	0
Ragusa	0,0	0,0	0,0	0,0	0,0	0,0	0
Vittoria	0,0	0,0	0,0	0,0	0,0	0,0	0
<b>ASP 8 Siracusa</b>	2,2	1,1	0,1	0,7	0,4	1,3	3
Augusta	0,3	1,4	0,1	1,1	0,1	4,5	1
Lentini	0,5	1,8	0,2	1,3	0,2	4,4	0
Noto	0,5	1,0	0,0	0,5	0,1	1,9	1
Siracusa	0,8	0,8	0,0	0,6	0,2	1,5	1
<b>ASP 9 Trapani</b>	2,8	1,3	0,1	0,8	0,4	1,4	4
Alcamo	0,2	0,6	0,1	0,3	0,0	2,7	0
Castelvetrano	0,4	1,3	0,1	0,5	0,1	3,1	1
Marsala	0,6	1,4	0,1	0,8	0,2	2,9	2
Mazara del Vallo	0,4	1,1	0,1	1,3	0,2	4,4	0
Pantelleria	0,0	0,0	0,0	0,0	0,0	0,0	0
Trapani	1,2	1,7	0,1	0,8	0,3	2,2	1
<b>REGIONE SICILIA</b>	<b>25,2</b>	<b>1,0</b>	<b>0,0</b>	<b>0,6</b>			<b>23</b>



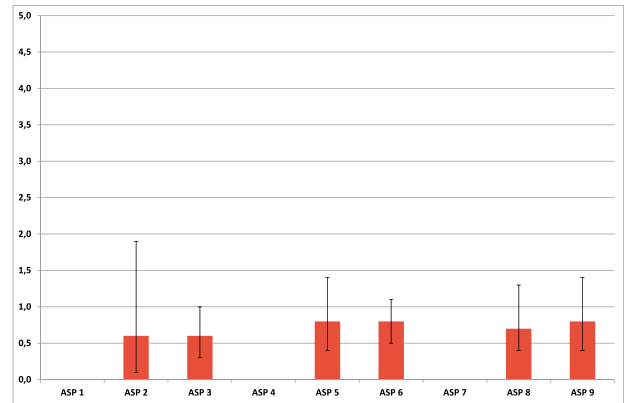
# Donne

## Tumore dell'esofago (C15)

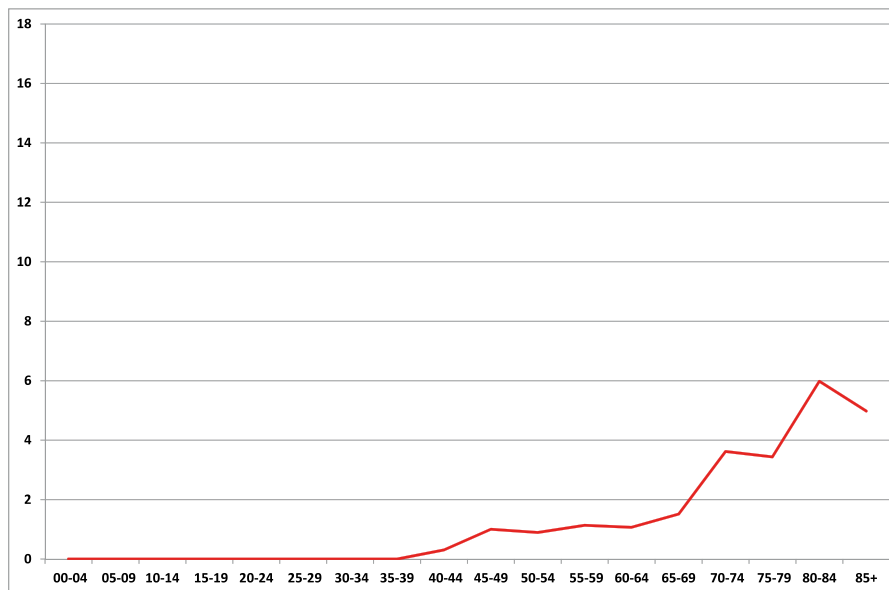
Distribuzione spaziale dei TSD per distretto di residenza (aa 2002-2009)



Tasso standardizzato diretto per ASP (aa 2002-2009)



Tasso di incidenza per fasce di età (aa 2002-2009)

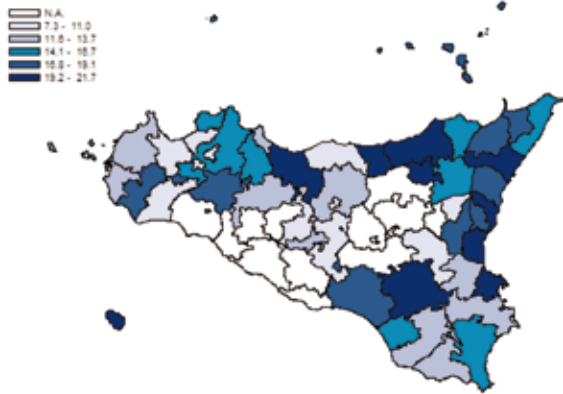


## Tumore dello stomaco (C16)

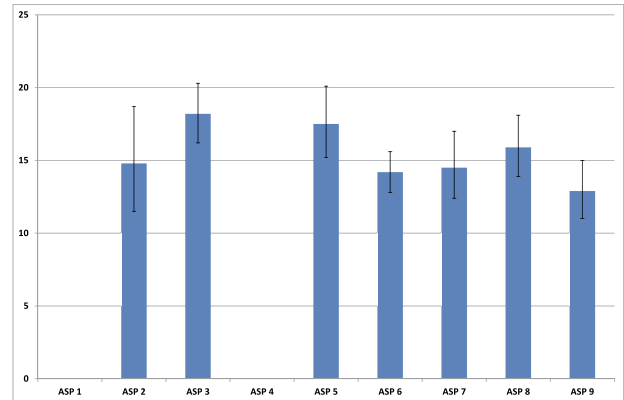
**Tabella 5.E** Incidenza e tassi standardizzati diretti nelle Aziende Sanitarie territoriali e nei distretti della Sicilia (aa 2002-2009).

AZIENDA SANITARIA	Numero medio annuale	Tasso grezzo x100.000	Rischio 0-74 anni x100	ASR EU x100.000	Intervalli di confidenza al 95%		Casi prevalenti < 5 anni dalla diagnosi
					Limite inferiore	Limite superiore	
<b>ASP 1 Agrigento</b>	41,7	19,2	--	--	--	--	44
Agrigento	13,9	19,2	--	--	--	--	14
Bivona	1,9	19,2	--	--	--	--	2
Canicatti	7,9	19,2	--	--	--	--	8
Casteltermini	2,2	19,2	--	--	--	--	2
Licata	5,8	19,2	--	--	--	--	6
Ribera	3,2	19,2	--	--	--	--	3
Sciacca	6,9	19,2	--	--	--	--	7
<b>ASP 2 Caltanissetta</b>	24,0	18,5	1,1	13,6	10,5	17,4	32
Caltanissetta	6,3	14,8	0,7	10,1	6,0	16,4	7
Gela	13,0	22,3	1,5	18,4	12,9	25,4	18
Mussomeli	1,7	15,6	0,8	7,3	2,1	21,8	0
San Cataldo	3,0	16,9	0,9	11,7	5,1	23,8	7
<b>ASP 3 Catania</b>	110,7	21,5	1,5	18,4	16,4	20,5	148
Acireale	13,3	20,6	1,3	19,4	13,8	26,6	20
Adrano	3,7	11,6	0,7	11,0	5,3	20,2	2
Bronte	4,3	23,8	1,1	16,7	8,5	30,0	7
Caltagirone	12,3	29,8	1,8	21,0	14,4	29,6	15
Catania metropolitana	43,0	25,0	1,7	21,1	17,6	25,3	61
Giarre	9,3	23,1	1,3	16,8	11,0	24,8	15
Gravina	14,0	17,4	1,3	17,0	12,2	23,1	20
Palagonia	3,7	12,3	0,7	10,8	5,3	19,7	1
Paternò	7,0	19,4	1,6	17,2	10,5	26,7	7
<b>ASP 4 Enna</b>	16,4	19,2	--	--	--	--	13
Agira	3,6	19,2	--	--	--	--	6
Enna	5,3	19,2	--	--	--	--	3
Nicosia	3,3	19,2	--	--	--	--	4
Piazza Armerina	4,2	19,2	--	--	--	--	0
<b>ASP 5 Messina</b>	74,3	23,5	1,3	17,5	15,2	20,1	87
Barcellona Pozzo di Gotto	7,7	22,4	1,4	17,3	10,7	26,6	15
Lipari	1,3	20,7	1,9	19,1	5,1	50,1	3
Messina metropolitana	29,3	21,1	1,2	16,3	13,0	20,2	27
Milazzo	8,0	21,4	1,3	16,8	10,6	25,5	11
Mistretta	2,7	30,9	1,4	19,2	7,7	41,9	2
Patti	6,3	25,9	0,8	15,9	9,2	26,2	7
S. Agata Militello	10,0	27,3	1,5	20,0	13,2	29,3	11
Taormina	9,0	31,8	1,5	21,7	14,0	32,7	11
<b>ASP 6 Palermo</b>	103,8	17,4	1,1	14,2	12,8	15,6	117
Bagheria	6,5	15,2	1,1	13,6	8,8	20,1	7
Carini	5,5	15,8	1,1	14,8	9,2	22,6	8
Cefalù	3,3	15,0	0,7	8,5	4,3	15,7	4
Corleone	3,0	23,1	1,4	17,4	8,5	32,1	2
Lercara Friddi	3,0	19,3	1,0	12,3	5,8	23,3	2
Misilmeri	5,3	20,4	1,4	14,1	8,5	22,2	4
Palermo metropolitana	59,3	16,3	1,1	14,2	12,4	16,2	72
Partinico	4,8	13,5	0,9	10,4	6,1	16,6	2
Petralia Sottana	3,8	26,9	0,7	13,4	6,9	24,7	5
Termini Imerese	9,5	30,8	1,5	21,5	15,0	30,2	11
<b>ASP 7 Ragusa</b>	27,0	18,3	0,9	13,3	11,2	15,6	45
Modica	8,8	16,3	0,7	11,6	8,6	15,5	11
Ragusa	9,5	20,8	0,9	13,7	10,2	18,1	14
Vittoria	8,7	18,3	1,2	14,9	11,0	19,7	20
<b>ASP 8 Siracusa</b>	36,7	19,0	1,1	14,8	12,9	17,0	58
Augusta	5,3	23,5	1,5	19,7	13,4	28,1	8
Lentini	5,5	21,1	1,2	13,7	9,3	19,8	10
Noto	9,8	20,1	1,2	15,6	11,8	20,4	13
Siracusa	16,0	16,9	1,0	13,4	10,8	16,5	27
<b>ASP 9 Trapani</b>	36,0	17,5	0,9	12,9	11,0	15,0	47
Alcamo	4,8	15,1	0,8	10,3	6,5	15,9	6
Castelvetrano	3,2	11,0	0,5	7,7	4,2	13,1	5
Marsala	7,8	18,6	1,0	12,4	8,7	17,3	11
Mazara del Vallo	7,2	21,4	1,6	18,0	12,5	25,2	10
Pantelleria	0,8	21,8	1,4	19,5	4,8	52,5	0
Trapani	12,2	18,6	0,8	13,0	9,8	16,9	15
<b>REGIONE SICILIA</b>	<b>470,5</b>	<b>19,2</b>	<b>1,1</b>	<b>15,0</b>			<b>591</b>

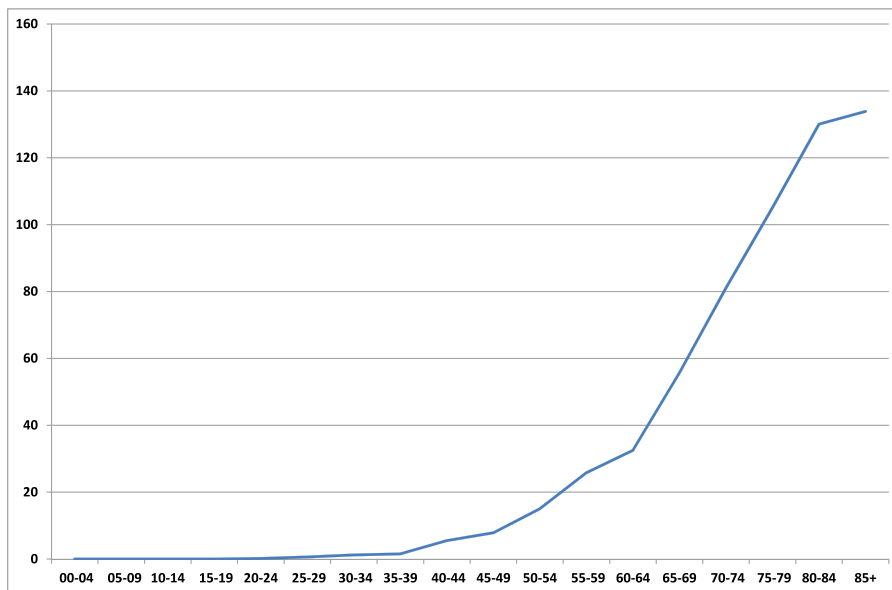
Distribuzione spaziale dei TSD per distretto di residenza (aa 2002-2009)



Tasso standardizzato diretto per ASP (aa 2002-2009)



Tasso di incidenza per fasce di età (aa 2002-2009)

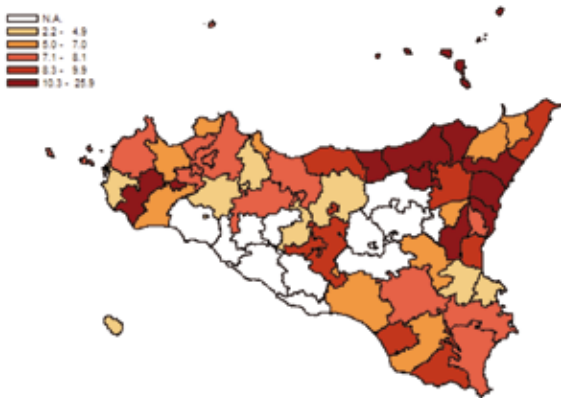


## Tumore dello stomaco (C16)

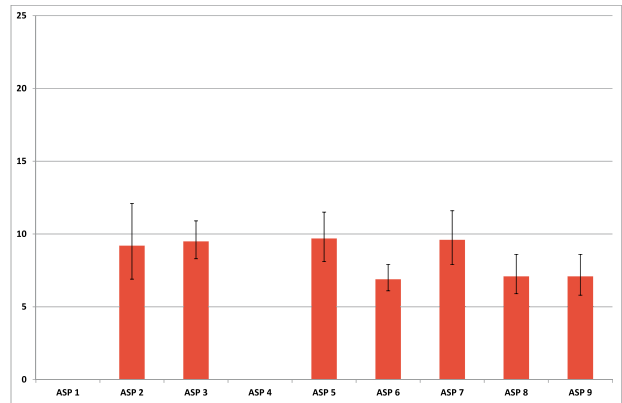
**Tabella 6.E** Incidenza e tassi standardizzati diretti nelle Aziende Sanitarie territoriali e nei distretti della Sicilia (aa 2002-2009).

AZIENDA SANITARIA	Numero medio annuale	Tasso grezzo x100.000	Rischio 0-74 anni x100	ASR EU X100.000	Intervalli di confidenza al 95%		Casi prevalenti stimati ≤ 5 anni dalla diagnosi
					Limite inferiore	Limite superiore	
<b>ASP 1 Agrigento</b>	26,9	12,1	--	--	--	--	21
Agrigento	9,3	12,1	--	--	--	--	8
Bivona	1,3	12,1	--	--	--	--	1
Canicatti	5,5	12,1	--	--	--	--	5
Casteltermini	1,4	12,1	--	--	--	--	1
Licata	2,7	12,1	--	--	--	--	1
Ribera	2,2	12,1	--	--	--	--	2
Sciacca	4,6	12,1	--	--	--	--	4
<b>ASP 2 Caltanissetta</b>	18,0	12,8	0,6	8,2	6,0	11,0	21
Caltanissetta	7,3	15,3	0,7	9,9	5,8	15,9	7
Gela	5,7	9,3	0,6	7,0	4,0	11,5	9
Mussomeli	1,7	14,1	0,2	4,8	1,5	17,3	2
San Cataldo	3,3	17,4	0,6	9,7	4,2	20,3	3
<b>ASP 3 Catania</b>	78,0	14,2	0,7	9,5	8,2	10,9	90
Acireale	10,7	15,8	0,8	12,1	8,2	17,4	11
Adrano	3,7	10,9	0,4	6,6	3,1	12,9	2
Bronte	2,3	11,8	0,7	8,7	3,1	19,6	5
Caltagirone	6,3	14,4	0,5	8,0	4,5	13,4	11
Catania metropolitana	31,0	16,3	0,6	9,9	7,9	12,4	34
Giarre	7,7	17,9	0,7	10,3	6,3	16,3	5
Gravina	8,3	9,8	0,8	8,1	5,2	12,1	13
Palagonia	2,3	7,6	0,4	5,5	2,1	12,3	4
Paternò	5,7	15,2	0,9	11,7	6,6	19,2	5
<b>ASP 4 Enna</b>	11,2	12,1	--	--	--	--	9
Agira	2,4	12,1	--	--	--	--	2
Enna	3,6	12,1	--	--	--	--	3
Nicosia	2,2	12,1	--	--	--	--	2
Piazza Armerina	3,0	12,1	--	--	--	--	2
<b>ASP 5 Messina</b>	55,0	16,2	0,8	9,9	8,3	11,7	70
Barcellona Pozzo di Gotto	4,3	11,9	0,5	6,5	3,2	12,3	6
Lipari	2,3	35,7	1,5	25,9	9,5	57,9	2
Messina metropolitana	23,0	15,4	0,8	9,8	7,4	12,6	27
Milazzo	3,7	9,2	0,5	6,3	3,0	12,1	6
Mistretta	2,0	21,0	1,4	15,3	5,0	36,9	1
Patti	6,3	24,1	1,0	12,5	7,0	21,5	8
S. Agata Militello	7,0	17,4	1,0	11,3	6,7	18,2	10
Taormina	6,3	20,7	0,7	10,8	6,1	18,6	10
<b>ASP 6 Palermo</b>	69,0	10,8	0,5	6,9	6,1	7,9	86
Bagheria	3,3	7,2	0,3	5,4	2,7	9,6	6
Carini	2,5	7,0	0,4	5,9	2,7	11,2	8
Cefalù	5,0	21,7	0,4	8,7	4,9	15,3	4
Corleone	1,3	8,9	0,1	4,1	1,0	12,9	1
Lercara Friddi	3,0	17,7	0,5	7,1	3,5	14,5	2
Misilmeri	1,0	3,8	0,2	2,2	0,6	6,5	1
Palermo metropolitana	41,8	10,6	0,5	7,3	6,2	8,6	51
Partinico	4,3	11,5	0,5	7,7	4,3	13,0	5
Petralia Sottana	2,0	13,0	0,2	4,2	1,7	11,6	3
Termini Imerese	5,0	15,5	0,3	8,1	4,6	13,6	5
<b>ASP 7 Ragusa</b>	19,3	12,6	0,6	8,2	6,6	10,0	46
Modica	8,2	14,4	0,7	9,0	6,5	12,4	17
Ragusa	5,7	11,8	0,5	7,0	4,6	10,2	17
Vittoria	5,5	11,5	0,6	8,3	5,5	11,9	12
<b>ASP 8 Siracusa</b>	19,8	9,9	0,5	6,5	5,3	7,9	33
Augusta	1,5	6,5	0,4	4,9	2,2	9,8	3
Lentini	1,3	4,8	0,2	3,2	1,3	7,1	4
Noto	6,5	12,8	0,5	7,9	5,4	11,2	7
Siracusa	10,5	10,6	0,6	7,2	5,4	9,4	19
<b>ASP 9 Trapani</b>	22,6	10,3	0,6	7,1	5,8	8,6	35
Alcamo	3,6	10,6	0,4	5,0	2,9	8,6	6
Castelvetrano	2,6	8,2	0,5	5,1	2,6	9,4	5
Marsala	2,6	5,9	0,2	3,7	1,9	6,8	3
Mazara del Vallo	5,6	15,9	1,2	12,4	8,1	18,3	11
Pantelleria	0,2	5,3	0,4	2,7	0,1	24,4	0
Trapani	8,0	11,4	0,5	7,1	4,9	10,1	10
<b>REGIONE SICILIA</b>	<b>319,8</b>	<b>12,1</b>	<b>0,6</b>	<b>7,8</b>			<b>411</b>

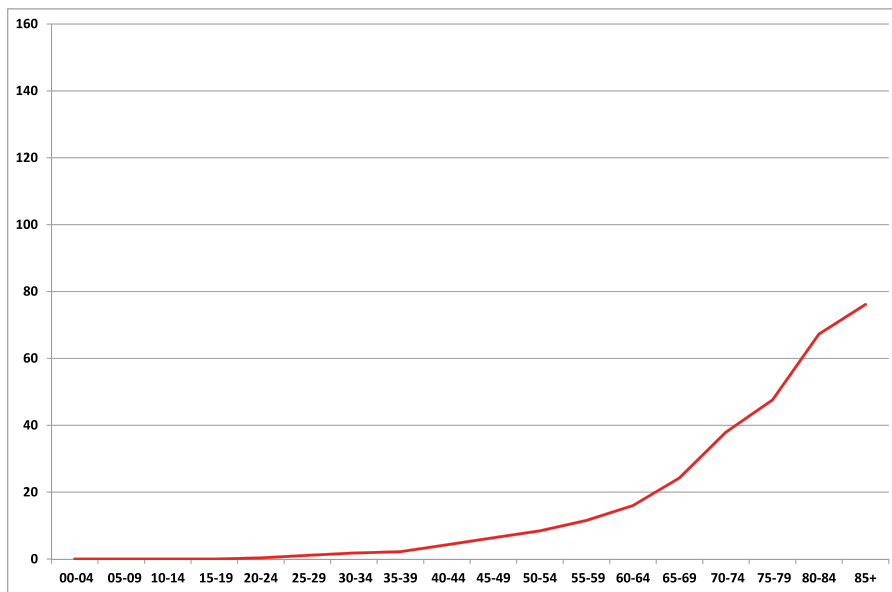
Distribuzione spaziale dei TSD per distretto di residenza  
(aa 2002-2009)



Tasso standardizzato diretto per ASP  
(aa 2002-2009)



Tasso di incidenza per fasce di età (aa 2002-2009)



## Tumore dell'intestino tenue (C17)

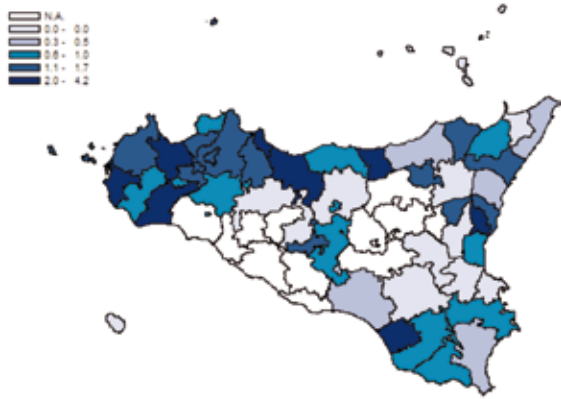
**Tabella 7.E** Incidenza e tassi standardizzati diretti nelle Aziende Sanitarie territoriali e nei distretti della Sicilia (aa 2002-2009).

AZIENDA SANITARIA	Numero medio annuale	Tasso grezzo x100.000	Rischio 0-74 anni x100	ASR EU x100.000	Intervalli di confidenza al 95%		Casi prevalenti < 5 anni dalla diagnosi
					Limite inferiore	Limite superiore	
<b>ASP 1 Agrigento</b>	2,8	1,3	--	--	--	--	0
Agrigento	0,9	1,3	--	--	--	--	0
Bivona	0,1	1,3	--	--	--	--	0
Canicatti	0,5	1,3	--	--	--	--	0
Casteltermini	0,1	1,3	--	--	--	--	0
Licata	0,4	1,3	--	--	--	--	0
Ribera	0,2	1,3	--	--	--	--	0
Sciacca	0,5	1,3	--	--	--	--	0
<b>ASP 2 Caltanissetta</b>	1,0	0,8	0,1	0,7	0,2	2,2	3
Caltanissetta	0,3	0,8	0,1	0,7	0,0	4,2	1
Gela	0,3	0,6	0,0	0,5	0,0	3,1	1
Mussomeli	0,0	0,0	0,0	0,0	0,0	12,4	0
San Cataldo	0,3	1,9	0,1	1,7	0,0	10,0	1
<b>ASP 3 Catania</b>	6,3	1,2	0,1	1,1	0,7	1,8	9
Acireale	1,0	1,5	0,2	1,6	0,3	4,6	3
Adrano	0,3	1,1	0,0	1,2	0,0	6,4	0
Bronte	0,0	0,0	0,0	0,0	0,0	0,0	0
Caltagirone	0,0	0,0	0,0	0,0	0,0	0,0	0
Catania metropolitana	2,0	1,2	0,0	1,0	0,4	2,3	4
Giarre	0,3	0,8	0,0	0,5	0,0	3,8	0
Gravina	2,7	3,3	0,3	3,1	1,3	6,2	2
Palagonia	0,0	0,0	0,0	0,0	0,0	0,0	0
Paternò	0,0	0,0	0,0	0,0	0,0	0,0	0
<b>ASP 4 Enna</b>	1,1	1,3	--	--	--	--	0
Agira	0,2	1,3	--	--	--	--	0
Enna	0,4	1,3	--	--	--	--	0
Nicosia	0,2	1,3	--	--	--	--	0
Piazza Armerina	0,3	1,3	--	--	--	--	0
<b>ASP 5 Messina</b>	2,3	0,7	0,1	0,6	0,2	1,3	4
Barcellona Pozzo di Gotto	0,3	1,0	0,1	1,0	0,0	5,5	0
Lipari	0,0	0,0	0,0	0,0	0,0	0,0	0
Messina metropolitana	0,7	0,5	0,1	0,4	0,0	1,5	1
Milazzo	0,0	0,0	0,0	0,0	0,0	0,0	0
Mistretta	0,3	3,9	0,3	4,2	0,1	22,7	1
Patti	0,3	1,4	0,1	1,1	0,0	7,0	1
S. Agata Militello	0,3	0,9	0,0	0,4	0,0	3,8	0
Taormina	0,3	1,2	0,1	1,2	0,0	6,7	1
<b>ASP 6 Palermo</b>	10,0	1,8	0,1	1,5	1,1	2,1	20
Bagheria	0,8	1,7	0,2	2,0	0,4	5,6	3
Carini	0,3	0,7	0,1	0,6	0,0	3,7	1
Cefalù	0,3	1,2	0,1	0,7	0,0	5,3	1
Corleone	0,3	1,9	0,0	0,8	0,0	8,0	0
Lercara Friddi	0,0	0,0	0,0	0,0	0,0	0,0	0
Misilmeri	0,5	1,9	0,2	1,4	0,2	5,8	1
Palermo metropolitana	6,0	1,8	0,1	1,7	1,1	2,5	10
Partinico	0,5	1,4	0,1	1,1	0,1	4,4	1
Petralia Sottana	0,0	0,0	0,0	0,0	0,0	0,0	0
Termini Imerese	1,5	4,9	0,2	2,9	1,0	7,0	3
<b>ASP 7 Ragusa</b>	2,2	1,5	0,1	1,1	0,6	2,0	7
Modica	0,5	0,9	0,0	0,6	0,1	2,0	3
Ragusa	0,5	1,1	0,1	0,7	0,1	2,4	1
Vittoria	1,2	2,5	0,2	2,2	0,9	4,6	3
<b>ASP 8 Siracusa</b>	1,0	0,5	0,0	0,4	0,1	0,9	2
Augusta	0,0	0,0	0,0	0,0	0,0	0,0	0
Lentini	0,0	0,0	0,0	0,0	0,0	0,0	0
Noto	0,2	0,3	0,0	0,3	0,0	1,8	1
Siracusa	0,8	0,9	0,1	0,6	0,2	1,6	1
<b>ASP 9 Trapani</b>	4,0	1,9	0,2	1,8	1,1	2,8	15
Alcamo	1,0	3,1	0,3	2,6	0,8	6,2	5
Castelvetrano	0,6	2,1	0,2	2,0	0,4	5,8	2
Marsala	1,0	2,4	0,2	2,3	0,8	5,5	2
Mazara del Vallo	0,4	1,2	0,1	0,9	0,1	3,7	2
Pantelleria	0,0	0,0	0,0	0,0	0,0	0,0	0
Trapani	1,0	1,5	0,1	1,4	0,4	3,3	4
<b>REGIONE SICILIA</b>	<b>30,7</b>	<b>1,3</b>	<b>0,1</b>	<b>1,1</b>			<b>60</b>

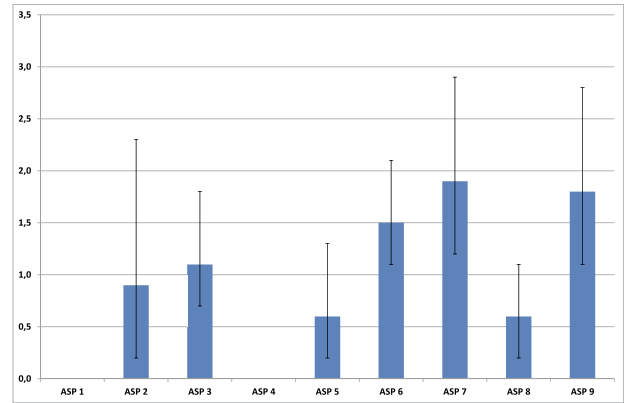
# Uomini

## Tumore dell'intestino tenue (C17)

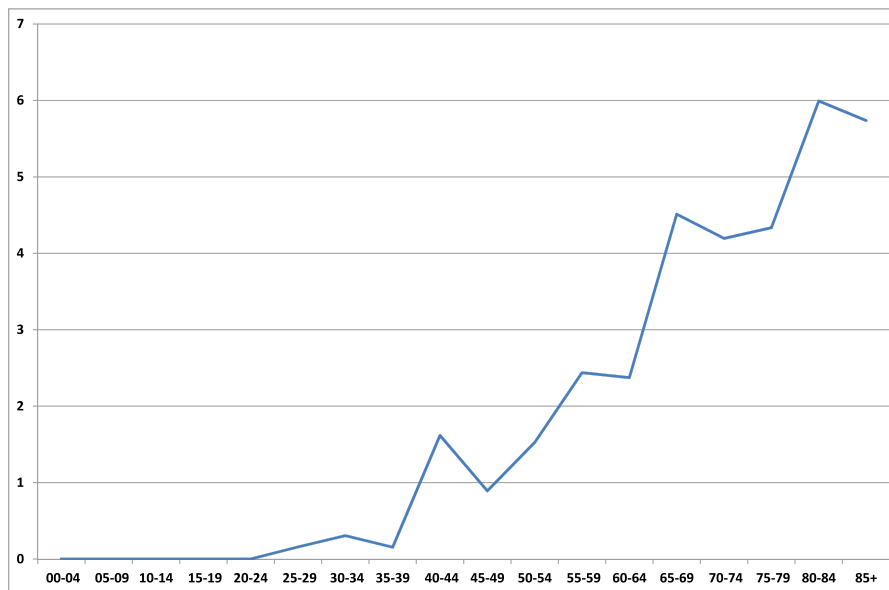
Distribuzione spaziale dei TSD per distretto di residenza (aa 2002-2009)



Tasso standardizzato diretto per ASP (aa 2002-2009)



Tasso di incidenza per fasce di età (aa 2002-2009)



## Tumore dell'intestino tenue (C17)

**Tabella 8.E** Incidenza e tassi standardizzati diretti nelle Aziende Sanitarie territoriali e nei distretti della Sicilia (aa 2002-2009).

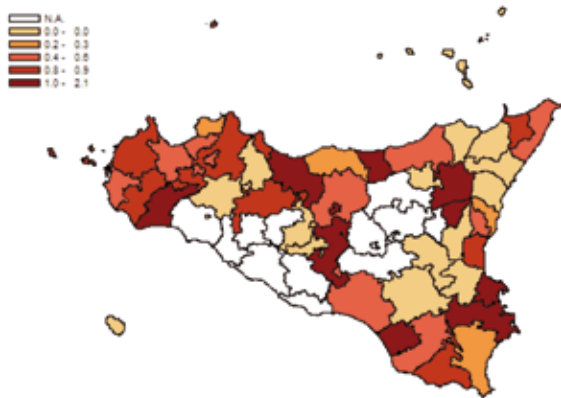
AZIENDA SANITARIA	Numero medio annuale	Tasso grezzo x100.000	Rischio 0-74 anni x100	ASR EU X100.000	Intervalli di confidenza al 95%		Casi prevalenti < 5 anni dalla diagnosi
					Limite inferiore	Limite superiore	
<b>ASP 1 Agrigento</b>	2,1	1,0	--	--	--	--	0
Agrigento	0,7	1,0	--	--	--	--	0
Bivona	0,1	1,0	--	--	--	--	0
Canicatti	0,4	1,0	--	--	--	--	0
Casteltermini	0,1	1,0	--	--	--	--	0
Licata	0,2	1,0	--	--	--	--	0
Ribera	0,2	1,0	--	--	--	--	0
Sciacca	0,4	1,0	--	--	--	--	0
<b>ASP 2 Caltanissetta</b>	1,3	1,0	0,1	0,9	0,2	2,3	4
Caltanissetta	1,0	2,1	0,2	2,0	0,4	6,0	3
Gela	0,3	0,5	0,1	0,4	0,0	2,6	1
Mussomeli	0,0	0,0	0,0	0,0	0,0	0,0	0
San Cataldo	0,0	0,0	0,0	0,0	0,0	0,0	0
<b>ASP 3 Catania</b>	4,3	0,8	0,0	0,6	0,3	1,0	6
Acireale	0,3	0,5	0,0	0,2	0,0	2,1	0
Adrano	0,7	2,0	0,1	1,7	0,1	6,7	1
Bronte	0,3	1,7	0,2	2,1	0,1	10,5	1
Caltagirone	0,0	0,0	0,0	0,0	0,0	0,0	0
Catania metropolitana	2,3	1,2	0,1	0,8	0,3	1,8	2
Giarre	0,0	0,0	0,0	0,0	0,0	0,0	0
Gravina	0,7	0,8	0,0	0,6	0,1	2,5	2
Palagonia	0,0	0,0	0,0	0,0	0,0	0,0	0
Paternò	0,0	0,0	0,0	0,0	0,0	0,0	0
<b>ASP 4 Enna</b>	0,9	1,0	--	--	--	--	0
Agira	0,2	1,0	--	--	--	--	0
Enna	0,3	1,0	--	--	--	--	0
Nicosia	0,2	1,0	--	--	--	--	0
Piazza Armerina	0,2	1,0	--	--	--	--	0
<b>ASP 5 Messina</b>	1,7	0,5	0,0	0,4	0,1	1,0	3
Barcellona Pozzo di Gotto	0,0	0,0	0,0	0,0	0,0	0,0	0
Lipari	0,0	0,0	0,0	0,0	0,0	0,0	0
Messina metropolitana	0,7	0,4	0,0	0,4	0,1	1,6	1
Milazzo	0,3	0,8	0,1	0,8	0,0	4,7	1
Mistretta	0,3	3,5	0,0	1,0	0,0	15,1	0
Patti	0,0	0,0	0,0	0,0	0,0	0,0	0
S. Agata Militello	0,3	0,8	0,1	0,4	0,0	3,8	1
Taormina	0,0	0,0	0,0	0,0	0,0	0,0	0
<b>ASP 6 Palermo</b>	7,5	1,2	0,1	0,8	0,5	1,1	6
Bagheria	0,5	1,1	0,0	0,9	0,1	3,6	0
Carini	0,3	0,7	0,0	0,3	0,0	3,0	0
Cefalù	0,3	1,1	0,0	0,3	0,0	4,6	0
Corleone	0,0	0,0	0,0	0,0	0,0	0,0	0
Lercara Friddi	0,3	1,5	0,1	0,9	0,0	7,1	1
Misilmeri	0,0	0,0	0,0	0,0	0,0	0,0	0
Palermo metropolitana	5,0	1,3	0,1	0,9	0,5	1,4	3
Partinico	0,3	0,7	0,1	0,4	0,0	3,1	0
Petralia Sottana	0,3	1,6	0,0	0,5	0,0	7,4	0
Termini Imerese	0,8	2,3	0,1	1,5	0,3	5,2	2
<b>ASP 7 Ragusa</b>	1,8	1,2	0,1	0,8	0,4	1,5	4
Modica	0,7	1,2	0,1	0,9	0,2	2,5	2
Ragusa	0,3	0,7	0,0	0,4	0,0	2,1	1
Vittoria	0,8	1,7	0,1	1,2	0,4	3,0	1
<b>ASP 8 Siracusa</b>	2,0	1,0	0,1	0,8	0,4	1,4	5
Augusta	0,3	1,4	0,1	1,3	0,2	4,9	1
Lentini	0,0	0,0	0,0	0,0	0,0	0,0	0
Noto	0,2	0,3	0,0	0,3	0,0	1,8	1
Siracusa	1,5	1,5	0,1	1,3	0,7	2,5	3
<b>ASP 9 Trapani</b>	2,6	1,2	0,1	1,1	0,6	1,9	6
Alcamo	0,4	1,2	0,0	0,4	0,1	2,8	1
Castelvetrano	0,6	1,9	0,2	1,5	0,3	4,7	2
Marsala	0,4	0,9	0,1	0,6	0,1	2,7	1
Mazara del Vallo	0,4	1,1	0,0	0,9	0,1	3,7	1
Pantelleria	0,0	0,0	0,0	0,0	0,0	0,0	0
Trapani	0,8	1,1	0,1	0,9	0,2	2,5	1
<b>REGIONE SICILIA</b>	<b>24,3</b>	<b>1,0</b>	<b>0,1</b>	<b>0,7</b>			<b>34</b>



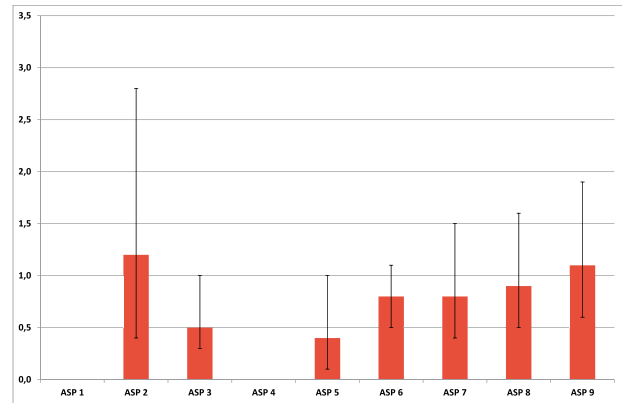
# Donne

## Tumore dell'intestino tenue (C17)

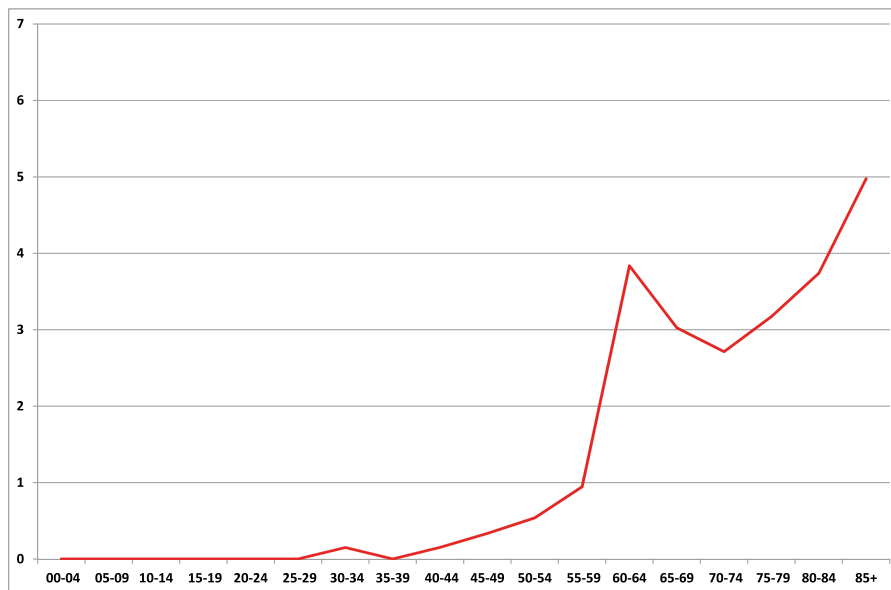
Distribuzione spaziale dei TSD per distretto di residenza  
(aa 2002-2009)



Tasso standardizzato diretto per ASP  
(aa 2002-2009)



Tasso di incidenza per fasce di età (aa 2002-2009)

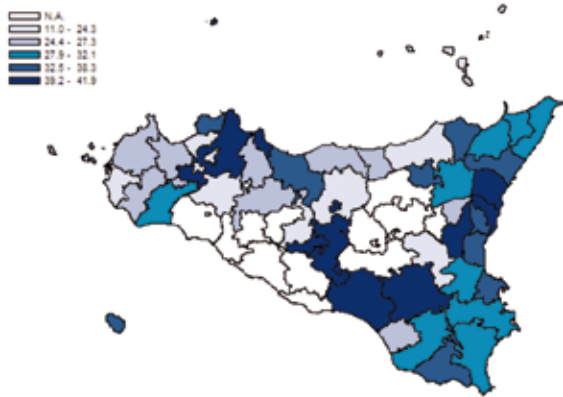


## Tumore del colon (C18)

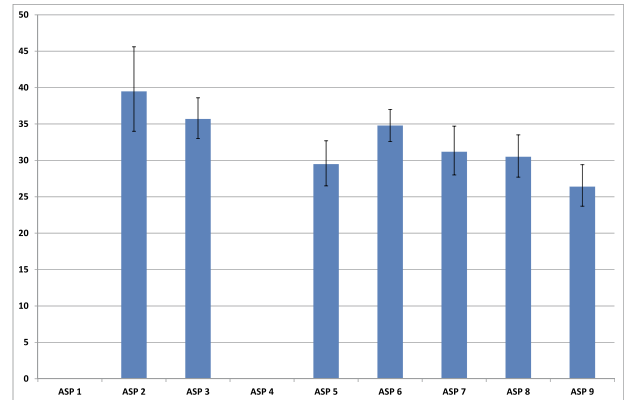
**Tabella 9.E** Incidenza e tassi standardizzati diretti nelle Aziende Sanitarie territoriali e nei distretti della Sicilia (aa 2002-2009).

AZIENDA SANITARIA	Numero medio annuale	Tasso grezzo x100.000	Rischio 0-74 anni x100	ASR EU x100.000	Intervalli di confidenza al 95%		Casi prevalenti < 5 anni dalla diagnosi
					Limite inferiore	Limite superiore	
<b>ASP 1 Agrigento</b>	90,2	41,4	--	--	--	--	174
Agrigento	29,9	41,4	--	--	--	--	58
Bivona	4,0	41,4	--	--	--	--	8
Canicatti	17,1	41,4	--	--	--	--	33
Casteltermini	4,7	41,4	--	--	--	--	9
Licata	12,6	41,4	--	--	--	--	24
Ribera	7,0	41,4	--	--	--	--	13
Sciacca	14,9	41,4	--	--	--	--	29
<b>ASP 2 Caltanissetta</b>	65,0	50,1	3,3	38,3	32,9	44,3	135
Caltanissetta	23,7	55,2	3,1	39,2	30,3	50,2	52
Gela	27,3	46,8	3,3	39,5	31,2	49,3	55
Mussomeli	4,3	40,4	2,2	24,3	12,2	45,3	9
San Cataldo	9,7	54,4	4,5	41,9	27,7	61,3	19
<b>ASP 3 Catania</b>	220,3	42,8	2,9	36,0	33,3	39,0	469
Acireale	28,7	44,3	2,9	39,9	31,7	49,5	56
Adrano	8,7	27,5	1,8	24,5	15,7	36,6	16
Bronte	8,7	47,5	1,7	31,1	19,7	47,2	17
Caltagirone	24,0	58,1	3,3	41,0	31,6	52,4	50
Catania metropolitana	77,0	44,7	2,8	37,0	32,3	42,3	160
Giarre	20,3	50,3	3,3	40,4	30,7	52,4	49
Gravina	29,0	36,0	2,9	34,7	27,8	43,0	66
Palagonia	8,7	29,1	2,2	24,2	15,6	36,1	18
Paternò	15,3	42,6	3,1	40,0	29,0	53,8	37
<b>ASP 4 Enna</b>	35,4	41,4	--	--	--	--	68
Agira	7,7	41,4	--	--	--	--	15
Enna	11,5	41,4	--	--	--	--	22
Nicosia	7,0	41,4	--	--	--	--	14
Piazza Armerina	9,1	41,4	--	--	--	--	18
<b>ASP 5 Messina</b>	132,3	41,8	2,1	29,6	26,7	32,9	288
Barcellona Pozzo di Gotto	14,0	40,9	1,9	29,7	21,0	41,0	30
Lipari	1,7	25,9	1,7	20,6	6,5	50,7	5
Messina metropolitana	59,3	42,8	2,2	31,8	27,2	37,0	135
Milazzo	15,7	41,9	2,4	31,3	22,8	42,2	31
Mistretta	3,3	38,6	1,7	26,2	11,6	52,3	9
Patti	14,0	57,3	1,9	32,5	22,9	45,5	28
S. Agata Militello	11,0	30,1	1,5	19,2	12,9	27,8	20
Taormina	13,3	47,1	2,8	33,6	23,6	46,9	30
<b>ASP 6 Palermo</b>	256,0	42,9	2,8	34,8	32,6	37,0	499
Bagheria	19,0	44,3	2,9	39,3	30,8	49,5	36
Carini	13,3	38,1	2,4	35,4	26,4	46,6	22
Cefalù	9,3	42,8	1,7	26,5	18,1	37,9	23
Corleone	2,8	21,1	0,9	11,0	5,1	22,2	6
Lercara Friddi	6,5	41,8	1,9	24,4	15,3	37,6	15
Misilmeri	10,3	39,7	2,1	27,3	19,2	37,8	15
Palermo metropolitana	163,3	44,9	3,2	39,3	36,3	42,5	317
Partinico	11,8	33,3	1,7	24,1	17,5	32,5	21
Petralia Sottana	4,0	28,7	1,1	14,8	7,8	26,7	9
Termini Imerese	16,0	51,8	3,4	38,3	29,2	49,6	35
<b>ASP 7 Ragusa</b>	61,0	41,4	2,2	30,8	27,6	34,3	165
Modica	24,7	45,7	2,5	33,8	28,4	40,1	69
Ragusa	21,5	47,0	2,2	32,1	26,5	38,5	61
Vittoria	14,8	31,3	1,9	25,6	20,4	31,8	35
<b>ASP 8 Siracusa</b>	75,0	38,9	2,5	30,2	27,4	33,2	245
Augusta	10,3	45,5	3,2	36,0	27,5	46,5	44
Lentini	11,8	45,3	2,4	30,9	23,9	39,6	40
Noto	19,3	39,4	2,7	31,9	26,2	38,5	50
Siracusa	33,5	35,3	2,2	27,9	24,1	32,1	111
<b>ASP 9 Trapani</b>	74,6	36,2	2,2	26,4	23,7	29,4	184
Alcamo	12,2	38,3	2,0	25,8	19,4	33,8	32
Castelvetrano	12,4	42,5	2,4	30,0	22,7	39,1	31
Marsala	13,2	31,5	2,2	22,7	17,5	29,2	28
Mazara del Vallo	11,6	34,6	2,1	26,4	19,9	34,5	33
Pantelleria	1,8	49,1	2,8	33,0	14,2	67,6	3
Trapani	23,4	35,7	2,1	27,2	22,4	32,8	57
<b>REGIONE SICILIA</b>	<b>1009,8</b>	<b>41,4</b>	<b>2,6</b>	<b>32,3</b>			<b>2228</b>

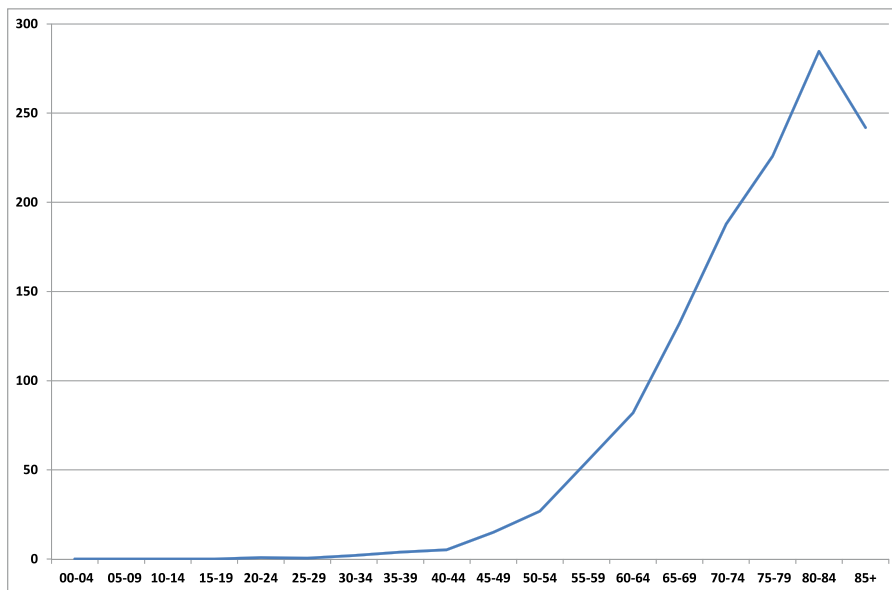
Distribuzione spaziale dei TSD per distretto di residenza (aa 2002-2009)



Tasso standardizzato diretto per ASP (aa 2002-2009)



Tasso di incidenza per fasce di età (aa 2002-2009)



## Tumore del colon (C18)

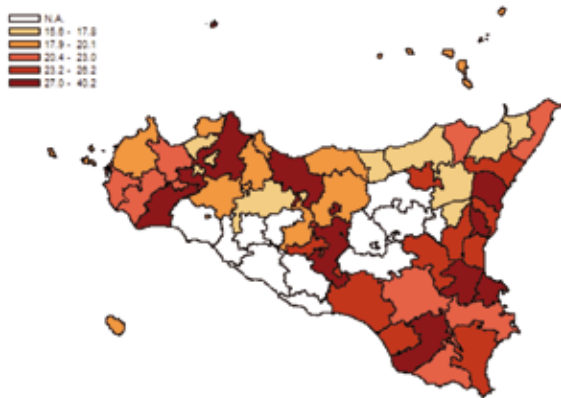
**Tabella 10.E** Incidenza e tassi standardizzati diretti nelle Aziende Sanitarie territoriali e nei distretti della Sicilia (aa 2002-2009).

AZIENDA SANITARIA	Numero medio annuale	Tasso grezzo x100.000	Rischio 0-74 anni x100	ASR EU X100.000	Intervalli di confidenza al 95%		Casi prevalenti < 5 anni dalla diagnosi
					Limite inferiore	Limite superiore	
<b>ASP 1 Agrigento</b>	80,6	36,2	--	--	--	--	149
Agrigento	27,7	36,2	--	--	--	--	54
Bivona	3,8	36,2	--	--	--	--	7
Canicatti	16,4	36,2	--	--	--	--	32
Casteltermini	4,3	36,2	--	--	--	--	8
Licata	8,0	36,2	--	--	--	--	8
Ribera	6,5	36,2	--	--	--	--	13
Sciacca	13,8	36,2	--	--	--	--	27
<b>ASP 2 Caltanissetta</b>	64,3	45,9	2,4	30,1	25,7	35,1	134
Caltanissetta	31,7	66,0	3,1	40,2	31,8	50,5	70
Gela	19,7	32,2	2,1	24,9	18,8	32,6	40
Mussomeli	4,0	33,9	1,8	19,0	9,0	37,5	7
San Cataldo	9,0	46,9	2,0	25,9	16,2	40,3	17
<b>ASP 3 Catania</b>	196,0	35,6	1,9	25,1	23,0	27,4	402
Acireale	23,7	35,0	1,6	26,2	20,2	33,5	47
Adrano	8,0	23,9	0,9	16,5	10,1	25,5	15
Bronte	5,0	25,3	1,4	16,9	8,8	29,8	9
Caltagirone	15,7	35,6	1,7	21,1	15,0	29,0	35
Catania metropolitana	74,3	39,0	1,8	25,9	22,4	29,9	151
Giarre	20,7	48,2	2,2	29,3	22,0	38,4	41
Gravina	28,3	33,5	2,3	28,7	22,8	35,7	58
Palagonia	10,7	34,8	1,8	25,4	16,9	36,8	22
Paternò	9,7	25,9	2,0	23,2	15,3	33,8	24
<b>ASP 4 Enna</b>	33,4	36,2	--	--	--	--	65
Agira	7,1	36,2	--	--	--	--	14
Enna	10,9	36,2	--	--	--	--	21
Nicosia	6,6	36,2	--	--	--	--	13
Piazza Armerina	8,8	36,2	--	--	--	--	17
<b>ASP 5 Messina</b>	114,0	33,4	1,7	20,3	18,0	22,9	244
Barcellona Pozzo di Gotto	10,0	27,5	1,4	16,4	10,6	24,6	24
Lipari	1,3	20,4	1,6	19,0	5,1	49,8	3
Messina metropolitana	54,7	36,1	1,8	21,9	18,4	25,9	116
Milazzo	12,0	30,1	1,4	17,8	12,0	25,8	23
Mistretta	3,0	31,5	0,9	15,6	6,0	35,8	4
Patti	9,0	34,3	1,8	23,0	14,2	35,5	17
S. Agata Militello	11,7	29,1	1,4	17,1	11,5	24,9	26
Taormina	12,3	40,4	1,7	24,3	16,3	35,4	31
<b>ASP 6 Palermo</b>	242,8	37,8	1,9	25,3	23,6	27,0	484
Bagheria	12,0	26,6	1,5	20,1	14,7	27,1	24
Carini	7,8	21,8	1,8	18,5	12,4	26,6	16
Cefalù	9,0	39,1	1,1	17,9	11,8	26,8	19
Corleone	4,5	32,1	1,9	20,1	11,2	34,1	12
Lercara Friddi	6,3	36,8	1,4	16,9	10,1	27,5	10
Misilmeri	6,8	25,3	1,4	18,3	11,6	27,7	13
Palermo metropolitana	163,0	41,2	2,1	28,4	26,2	30,8	326
Partinico	9,5	25,6	1,4	16,8	11,6	23,7	20
Petralia Sottana	5,3	34,1	1,6	18,5	10,2	31,6	11
Termini Imerese	18,8	58,0	2,7	34,8	26,9	44,7	33
<b>ASP 7 Ragusa</b>	55,5	36,2	1,8	24,2	21,5	27,2	164
Modica	17,7	31,1	1,6	20,8	16,7	25,6	54
Ragusa	21,3	44,2	2,2	27,6	22,7	33,4	69
Vittoria	16,5	34,4	1,7	24,5	19,6	30,3	41
<b>ASP 8 Siracusa</b>	74,0	36,8	1,9	24,6	22,2	27,2	209
Augusta	9,7	41,7	2,3	30,0	22,5	39,3	35
Lentini	13,8	49,9	2,4	31,5	24,6	39,8	37
Noto	16,2	31,9	2,1	23,3	18,6	28,7	47
Siracusa	34,3	34,5	1,5	22,2	19,1	25,8	90
<b>ASP 9 Trapani</b>	71,6	32,6	1,7	20,8	18,5	23,3	177
Alcamo	11,6	34,1	1,7	20,4	15,1	27,3	35
Castelvetrano	13,0	40,8	2,3	27,0	20,3	35,3	36
Marsala	14,0	31,7	1,6	20,6	15,8	26,6	33
Mazara del Vallo	11,2	31,8	1,7	21,9	16,1	29,2	25
Pantelleria	1,4	37,3	1,3	19,7	7,1	47,9	4
Trapani	20,4	29,0	1,4	18,3	14,7	22,7	44
<b>REGIONE SICILIA</b>	<b>932,2</b>	<b>36,2</b>	<b>1,9</b>	<b>24,1</b>			<b>2027</b>

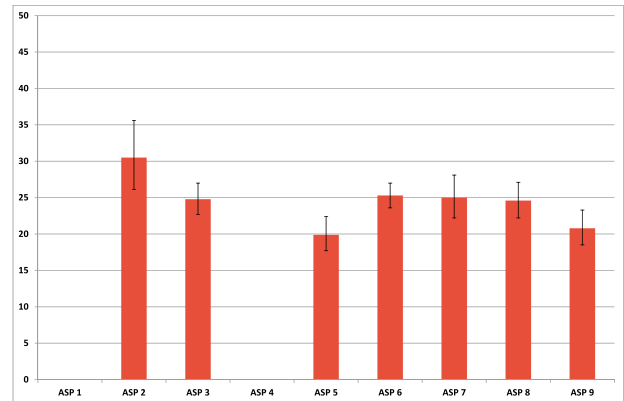
# Donne

## Tumore del colon (C18)

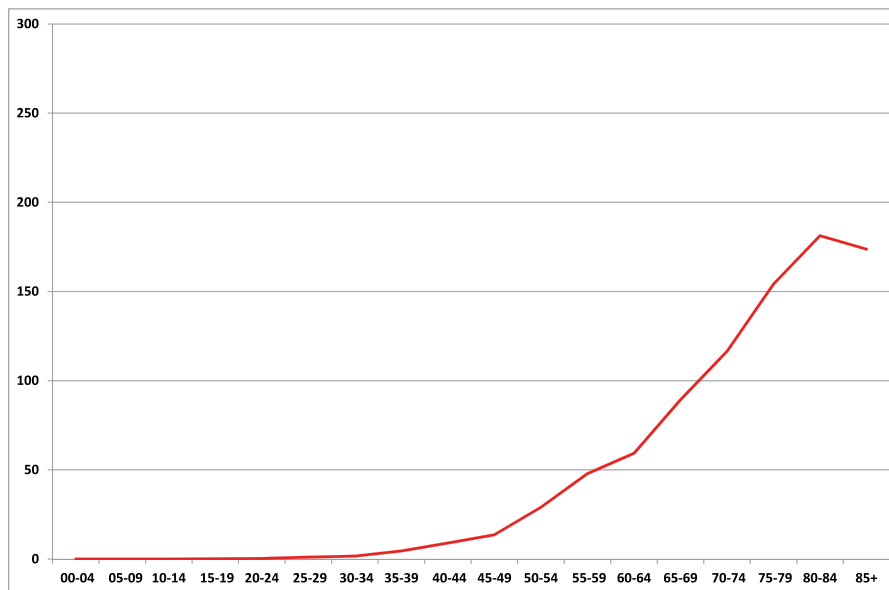
Distribuzione spaziale dei TSD per distretto di residenza (aa 2002-2009)



Tasso standardizzato diretto per ASP (aa 2002-2009)



Tasso di incidenza per fasce di età (aa 2002-2009)

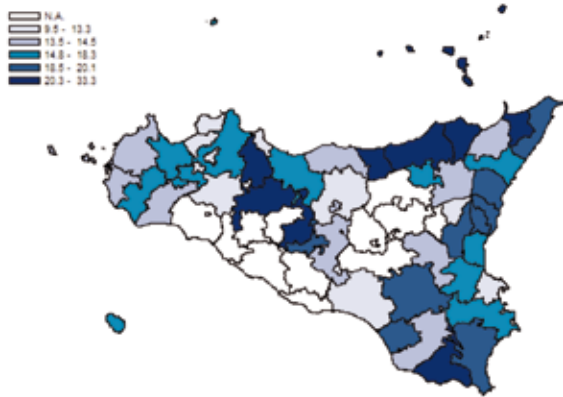


## Tumore del retto (C19-C21)

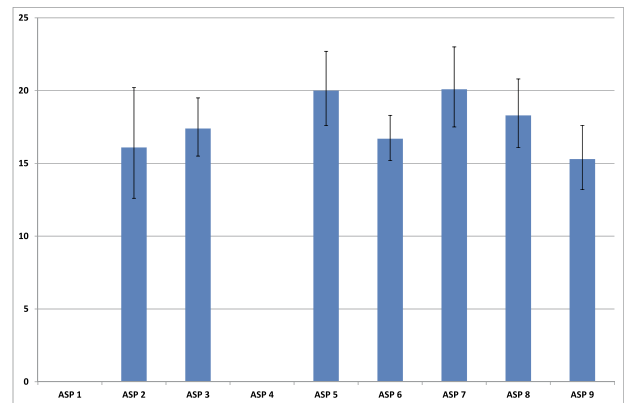
**Tabella 11.E** Incidenza e tassi standardizzati diretti nelle Aziende Sanitarie territoriali e nei distretti della Sicilia (aa 2002-2009).

AZIENDA SANITARIA	Numero medio annuale	Tasso grezzo x100.000	Rischio 0-74 anni x100	ASR EU x100.000	Intervalli di confidenza al 95%		Casi prevalenti < 5 anni dalla diagnosi
					Limite inferiore	Limite superiore	
<b>ASP 1 Agrigento</b>	46,5	21,3	--	--	--	--	87
Agrigento	15,4	21,3	--	--	--	--	29
Bivona	2,1	21,3	--	--	--	--	4
Canicatti	8,8	21,3	--	--	--	--	17
Casteltermini	2,4	21,3	--	--	--	--	4
Licata	6,5	21,3	--	--	--	--	12
Ribera	3,6	21,3	--	--	--	--	7
Sciacca	7,7	21,3	--	--	--	--	14
<b>ASP 2 Caltanissetta</b>	26,0	20,0	1,3	15,6	12,2	19,6	62
Caltanissetta	7,7	17,9	1,3	14,2	8,8	21,7	19
Gela	8,0	13,7	1,0	11,5	7,3	17,3	17
Mussomeli	5,3	49,8	3,0	33,3	18,1	57,4	14
San Cataldo	5,0	28,1	1,5	19,5	10,5	33,9	12
<b>ASP 3 Catania</b>	105,7	20,5	1,5	17,6	15,7	19,8	230
Acireale	13,3	20,6	1,7	19,8	14,1	27,1	28
Adrano	3,3	10,6	0,9	9,5	4,3	18,0	7
Bronte	3,3	18,3	1,1	14,2	6,5	27,4	6
Caltagirone	9,7	23,4	1,6	18,6	12,2	27,4	21
Catania metropolitana	37,7	21,9	1,4	17,8	14,6	21,5	74
Giarre	9,7	23,9	1,8	19,3	12,7	28,1	25
Gravina	16,0	19,8	1,6	19,0	14,0	25,2	39
Palagonia	5,3	17,9	1,1	14,5	8,1	24,2	10
Paternò	7,3	20,4	1,5	19,2	11,8	29,4	20
<b>ASP 4 Enna</b>	18,2	21,3	--	--	--	--	68
Agira	4,0	21,3	--	--	--	--	15
Enna	5,9	21,3	--	--	--	--	22
Nicosia	3,6	21,3	--	--	--	--	14
Piazza Armerina	4,7	21,3	--	--	--	--	18
<b>ASP 5 Messina</b>	87,3	27,5	1,6	20,0	17,6	22,7	197
Barcellona Pozzo di Gotto	6,3	18,5	1,0	13,7	8,0	22,1	13
Lipari	1,7	25,9	1,3	20,3	6,6	49,9	4
Messina metropolitana	36,3	25,7	1,5	19,3	15,8	23,5	78
Milazzo	10,7	28,6	1,9	22,0	14,8	31,6	27
Mistretta	4,0	46,3	2,0	27,6	13,4	52,5	8
Patti	10,0	41,0	2,1	25,6	16,8	37,9	21
S. Agata Militello	11,0	30,1	2,0	21,5	14,5	31,0	29
Taormina	7,3	25,9	1,5	18,3	11,2	28,6	17
<b>ASP 6 Palermo</b>	119,3	20,0	1,4	16,7	15,2	18,3	250
Bagheria	5,8	13,4	1,2	13,3	8,4	20,0	15
Carini	4,5	13,0	0,8	12,0	7,0	19,1	10
Cefalù	6,0	27,8	1,1	14,3	8,9	22,6	13
Corleone	2,5	19,2	0,7	11,0	4,9	22,5	7
Lercara Friddi	5,0	32,2	1,6	20,9	12,1	34,1	14
Misilmeri	8,0	31,0	1,7	22,9	15,3	33,0	20
Palermo metropolitana	73,0	20,1	1,6	18,0	16,0	20,3	140
Partinico	5,0	14,2	0,9	11,1	6,7	17,6	11
Petralia Sottana	3,0	21,5	0,7	9,8	4,6	19,9	4
Termini Imerese	6,5	21,0	1,3	14,8	9,5	22,3	16
<b>ASP 7 Ragusa</b>	36,0	24,5	1,5	18,6	16,1	21,4	114
Modica	16,7	30,8	1,7	22,9	18,5	28,2	46
Ragusa	9,2	20,0	1,3	13,8	10,3	18,3	32
Vittoria	10,2	21,4	1,6	18,5	14,0	23,9	36
<b>ASP 8 Siracusa</b>	40,3	20,9	1,3	17,2	15,0	19,5	140
Augusta	3,3	14,7	1,0	12,5	7,6	19,5	10
Lentini	6,3	24,3	1,4	17,6	12,3	24,7	25
Noto	11,2	22,8	1,4	20,1	15,5	25,7	39
Siracusa	19,5	20,6	1,3	16,7	13,8	20,2	66
<b>ASP 9 Trapani</b>	39,0	19,0	1,1	15,3	13,2	17,6	111
Alcamo	6,8	21,3	1,3	15,0	10,2	21,5	20
Castelvetrano	5,6	19,2	1,3	13,8	9,0	20,4	19
Marsala	8,2	19,6	1,0	14,0	9,9	19,3	20
Mazara del Vallo	6,4	19,1	1,0	14,8	10,0	21,3	21
Pantelleria	0,8	21,8	0,9	16,2	3,8	46,2	2
Trapani	11,2	17,1	1,1	13,5	10,1	17,7	29
<b>REGIONE SICILIA</b>	<b>518,3</b>	<b>21,3</b>	<b>1,4</b>	<b>17,1</b>			<b>1260</b>

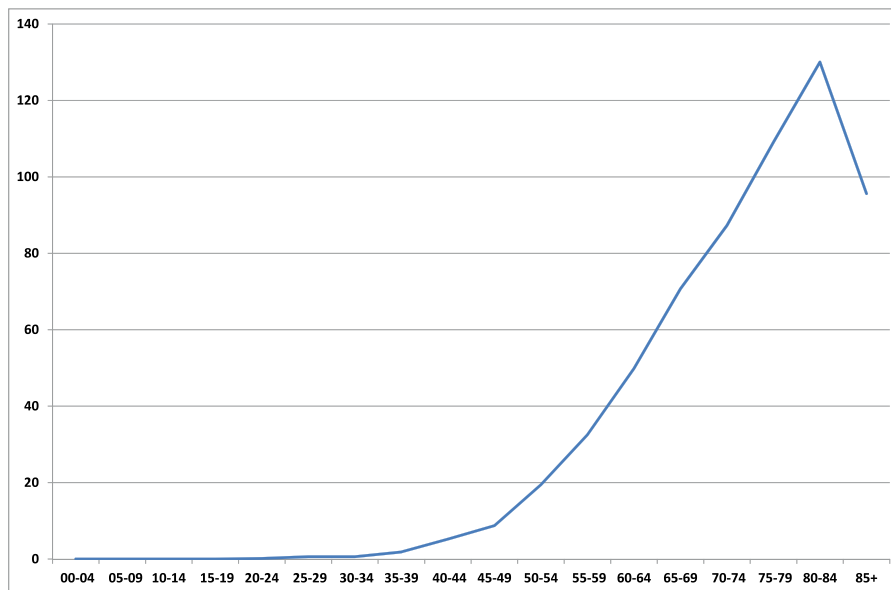
Distribuzione spaziale dei TSD per distretto di residenza (aa 2002-2009)



Tasso standardizzato diretto per ASP (aa 2002-2009)



Tasso di incidenza per fasce di età (aa 2002-2009)



## Tumore del retto (C19-C21)

**Tabella 12.E** Incidenza e tassi standardizzati diretti nelle Aziende Sanitarie territoriali e nei distretti della Sicilia (aa 2002-2009).

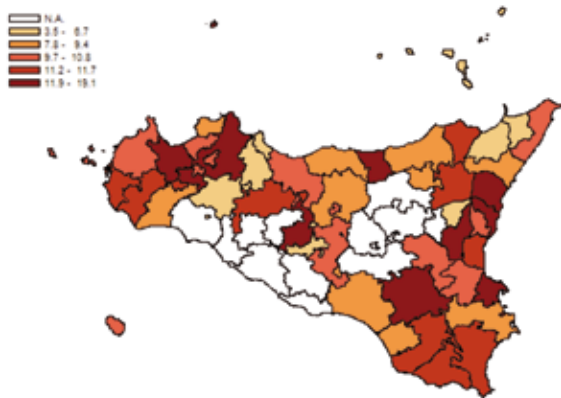
AZIENDA SANITARIA	Numero medio annuale	Tasso grezzo x100.000	Rischio 0-74 anni x100	ASR EU X100.000	Intervalli di confidenza al 95%		Casi prevalenti < 5 anni dalla diagnosi
					Limite inferiore	Limite superiore	
<b>ASP 1 Agrigento</b>	34,1	15,3	--	--	--	--	64
Agrigento	11,8	15,3	--	--	--	--	23
Bivona	1,6	15,3	--	--	--	--	3
Canicatti	6,9	15,3	--	--	--	--	14
Casteltermini	1,8	15,3	--	--	--	--	4
Licata	3,4	15,3	--	--	--	--	4
Ribera	2,8	15,3	--	--	--	--	5
Sciacca	5,9	15,3	--	--	--	--	11
<b>ASP 2 Caltanissetta</b>	20,0	14,3	0,8	9,4	7,0	12,4	44
Caltanissetta	8,0	16,7	0,8	10,6	6,5	16,7	20
Gela	7,0	11,4	0,8	8,7	5,3	13,6	13
Mussomeli	3,0	25,4	1,4	15,0	6,1	32,7	7
San Cataldo	2,0	10,4	0,3	4,7	1,4	13,4	4
<b>ASP 3 Catania</b>	86,3	15,7	1,0	11,7	10,3	13,3	187
Acireale	11,0	16,2	0,9	13,3	9,0	19,1	25
Adrano	3,0	9,0	0,4	5,6	2,5	11,5	9
Bronte	3,0	15,2	1,0	11,5	5,0	23,0	5
Caltagirone	9,3	21,2	1,1	15,5	9,9	23,2	22
Catania metropolitana	32,7	17,2	0,9	11,3	9,0	14,0	65
Giarre	7,7	17,9	1,0	14,1	8,6	22,0	18
Gravina	9,3	11,0	0,9	9,9	6,5	14,4	25
Palagonia	4,3	14,1	0,9	10,3	5,2	18,6	8
Paternò	6,0	16,1	1,0	13,5	7,7	22,0	10
<b>ASP 4 Enna</b>	14,2	15,3	--	--	--	--	28
Agira	3,0	15,3	--	--	--	--	6
Enna	4,6	15,3	--	--	--	--	9
Nicosia	2,8	15,3	--	--	--	--	5
Piazza Armerina	3,7	15,3	--	--	--	--	7
<b>ASP 5 Messina</b>	49,3	14,6	0,7	8,9	7,4	10,7	109
Barcellona Pozzo di Gotto	4,3	11,9	0,2	4,3	2,2	8,7	10
Lipari	0,7	10,2	0,5	5,8	0,7	27,3	1
Messina metropolitana	24,3	16,1	0,8	9,8	7,5	12,7	50
Milazzo	3,3	9,2	0,4	6,5	3,0	12,5	9
Mistretta	2,3	24,5	1,7	19,1	7,1	42,4	6
Patti	4,7	17,8	0,8	11,5	5,6	21,2	10
S. Agata Militello	6,3	15,8	0,8	9,4	5,3	15,8	15
Taormina	3,3	10,9	0,7	7,8	3,5	15,4	8
<b>ASP 6 Palermo</b>	99,8	15,5	0,9	11,3	10,1	12,5	207
Bagheria	3,8	8,3	0,5	6,0	3,3	10,3	9
Carini	3,5	9,9	0,8	8,5	4,6	14,5	9
Cefalù	4,0	17,4	0,9	9,1	4,9	16,3	9
Corleone	1,0	7,1	0,4	3,5	0,9	11,6	2
Lercara Friddi	2,8	16,2	1,0	11,3	5,1	22,0	7
Misilmeri	2,5	9,4	0,5	6,7	3,0	13,0	5
Palermo metropolitana	70,8	17,9	1,1	13,2	11,7	15,0	141
Partinico	5,0	13,5	0,9	10,6	6,3	16,9	11
Petralia Sottana	2,3	14,6	0,6	7,9	3,1	17,9	5
Termini Imerese	4,3	13,2	0,8	9,7	5,3	16,3	9
<b>ASP 7 Ragusa</b>	24,7	16,1	0,9	10,7	8,9	12,7	84
Modica	9,7	17,0	1,0	11,5	8,5	15,2	38
Ragusa	8,7	18,0	0,9	11,2	8,1	15,1	27
Vittoria	6,3	13,2	0,7	9,2	6,4	13,1	19
<b>ASP 8 Siracusa</b>	28,5	14,2	0,8	10,0	8,5	11,7	86
Augusta	4,0	17,2	1,4	14,5	9,2	21,9	15
Lentini	5,0	18,0	0,8	10,0	6,5	15,0	16
Noto	8,2	16,1	0,8	11,7	8,4	15,8	23
Siracusa	11,3	11,4	0,7	8,0	6,2	10,4	32
<b>ASP 9 Trapani</b>	36,4	16,6	0,9	11,9	10,2	13,9	102
Alcamo	6,6	19,4	1,0	11,9	7,8	17,5	15
Castelvetrano	4,0	12,6	0,8	8,8	5,2	14,3	16
Marsala	7,2	16,3	0,9	11,4	7,8	16,2	21
Mazara del Vallo	5,8	16,5	0,9	11,7	7,5	17,3	17
Pantelleria	0,8	21,3	0,9	9,9	2,6	33,5	1
Trapani	12,0	17,0	0,9	10,8	8,0	14,2	32
<b>REGIONE SICILIA</b>	<b>393,3</b>	<b>15,3</b>	<b>0,9</b>	<b>10,7</b>			<b>910</b>



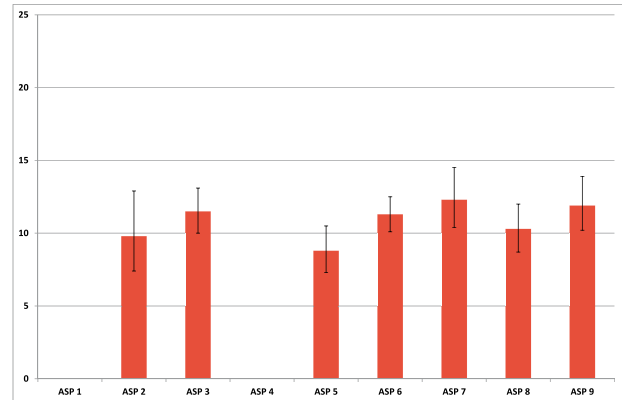
## Donne

## Tumore del retto (C19-C21)

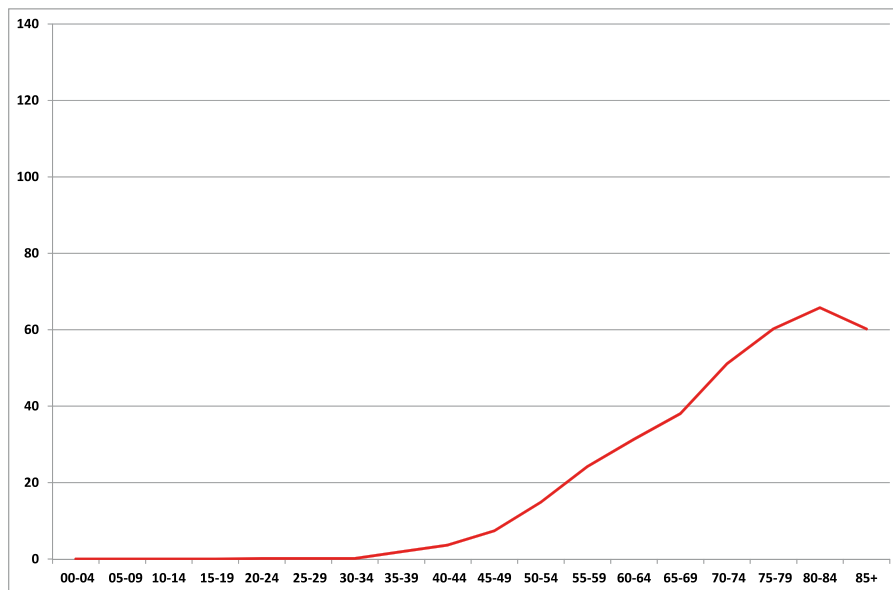
Distribuzione spaziale dei TSD per distretto di residenza  
(aa 2002-2009)



Tasso standardizzato diretto per ASP  
(aa 2002-2009)



Tasso di incidenza per fasce di età (aa 2002-2009)



## Tumore del fegato (C22)

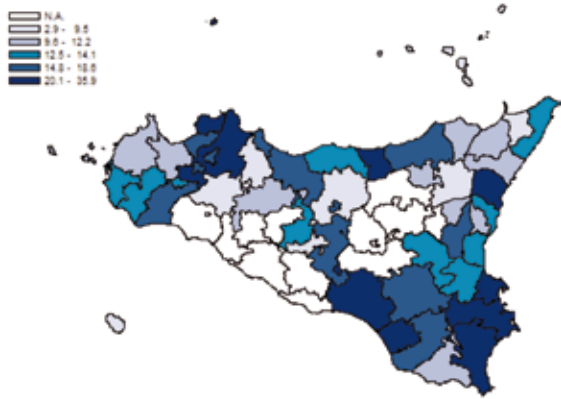
**Tabella 13.E** Incidenza e tassi standardizzati diretti nelle Aziende Sanitarie territoriali e nei distretti della Sicilia (aa 2002-2009).

AZIENDA SANITARIA	Numero medio annuale	Tasso grezzo x100.000	Rischio 0-74 anni x100	ASR EU x100.000	Intervalli di confidenza al 95%		Casi prevalenti < 5 anni dalla diagnosi
					Limite inferiore	Limite superiore	
<b>ASP 1 Agrigento</b>	47,5	21,8	--	--	--	--	44
Agrigento	15,8	21,8	--	--	--	--	14
Bivona	2,1	21,8	--	--	--	--	2
Canicatti	9,0	21,8	--	--	--	--	8
Casteltermini	2,5	21,8	--	--	--	--	2
Licata	6,6	21,8	--	--	--	--	6
Ribera	3,7	21,8	--	--	--	--	3
Sciacca	7,8	21,8	--	--	--	--	7
<b>ASP 2 Caltanissetta</b>	29,0	22,4	1,2	16,8	13,3	20,9	29
Caltanissetta	11,0	25,7	1,3	18,1	12,3	26,1	11
Gela	14,7	25,1	1,6	20,9	15,1	28,3	15
Mussomeli	2,7	24,9	0,9	13,9	5,1	32,0	3
San Cataldo	0,7	3,8	0,4	3,5	0,4	13,0	0
<b>ASP 3 Catania</b>	84,7	16,6	1,2	13,7	12,0	15,6	105
Acireale	9,0	13,9	1,3	12,8	8,4	18,7	9
Adrano	3,3	10,6	0,9	10,7	5,0	20,0	4
Bronte	2,3	12,8	0,6	9,5	3,5	21,0	4
Caltagirone	10,3	25,0	1,3	18,2	12,1	26,4	6
Catania metropolitana	29,7	17,2	1,1	14,1	11,3	17,5	43
Giarre	10,3	25,6	1,4	20,1	13,4	29,0	15
Gravina	8,7	10,8	0,7	10,6	6,9	15,6	10
Palagonia	4,7	15,7	1,0	13,7	7,3	23,5	8
Paternò	7,3	20,4	1,8	18,6	11,4	28,5	6
<b>ASP 4 Enna</b>	18,6	21,8	--	--	--	--	17
Agira	4,1	21,8	--	--	--	--	4
Enna	6,0	21,8	--	--	--	--	6
Nicosia	3,7	21,8	--	--	--	--	3
Piazza Armerina	4,8	21,8	--	--	--	--	4
<b>ASP 5 Messina</b>	51,0	16,2	1,0	10,8	9,0	12,9	46
Barcellona Pozzo di Gotto	4,7	13,6	0,7	9,6	5,1	16,8	6
Lipari	0,7	10,3	0,0	7,2	0,8	30,4	0
Messina metropolitana	22,0	15,9	1,1	12,5	9,6	16,1	25
Milazzo	3,7	9,8	0,6	7,6	3,7	14,1	2
Mistretta	2,3	27,0	1,9	24,5	9,4	52,2	0
Patti	3,7	15,0	0,9	10,6	5,1	20,0	2
S. Agata Militello	9,7	26,4	1,7	18,6	12,2	27,4	6
Taormina	4,3	15,3	0,5	10,2	5,1	18,6	5
<b>ASP 6 Palermo</b>	155,0	26,0	1,9	21,9	20,1	23,7	221
Bagheria	6,8	14,8	1,3	15,5	10,1	22,6	7
Carini	8,0	19,7	1,8	21,6	14,7	30,7	12
Cefalù	4,3	19,8	1,1	12,9	7,2	21,6	5
Corleone	0,8	5,8	0,4	3,3	0,6	11,8	0
Lercara Friddi	3,0	19,5	1,0	11,7	5,7	22,1	2
Misilmeri	2,8	10,8	0,8	7,8	3,7	14,7	5
Palermo metropolitana	112,0	28,4	2,3	27,6	25,1	30,3	166
Partinico	8,3	22,2	1,2	16,7	11,3	23,9	10
Petralia Sottana	1,8	12,6	0,7	7,6	2,7	18,0	3
Termini Imerese	7,5	22,1	1,6	18,2	12,0	26,5	11
<b>ASP 7 Ragusa</b>	39,7	27,0	1,8	20,7	18,1	23,7	50
Modica	8,7	16,0	1,0	12,0	8,9	15,9	3
Ragusa	11,0	24,0	1,4	17,0	12,9	22,1	20
Vittoria	20,0	42,2	3,0	35,9	29,6	43,2	27
<b>ASP 8 Siracusa</b>	49,8	25,9	1,8	21,2	18,8	23,8	69
Augusta	6,5	28,6	2,3	24,0	17,0	33,1	12
Lentini	5,0	19,2	1,0	13,8	9,1	20,3	6
Noto	14,5	29,6	2,2	25,1	20,0	31,1	22
Siracusa	23,8	25,1	1,8	20,8	17,5	24,6	29
<b>ASP 9 Trapani</b>	29,4	16,6	1,1	12,4	10,6	14,5	48
Alcamo	4,8	15,1	0,8	10,6	6,6	16,2	8
Castelvetrano	6,6	22,6	1,2	14,8	10,0	21,4	10
Marsala	7,4	17,6	1,2	12,7	8,9	17,8	11
Mazara del Vallo	5,4	16,1	1,1	12,7	8,3	18,7	4
Pantelleria	0,2	5,5	0,0	2,9	0,1	24,6	0
Trapani	9,8	14,9	1,1	12,2	9,0	16,2	15
<b>REGIONE SICILIA</b>	<b>504,7</b>	<b>21,8</b>	<b>1,5</b>	<b>17,6</b>			<b>629</b>

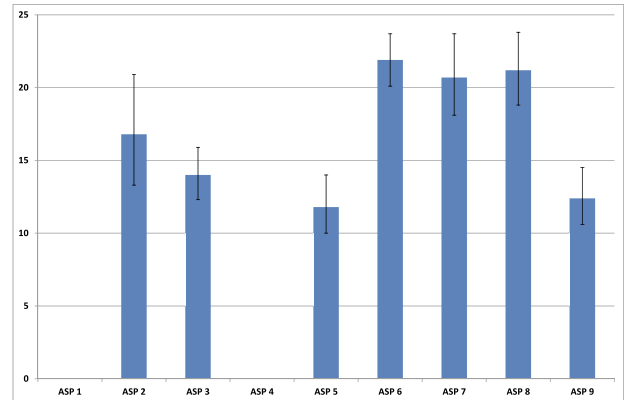
# Uomini

## Tumore del fegato (C22)

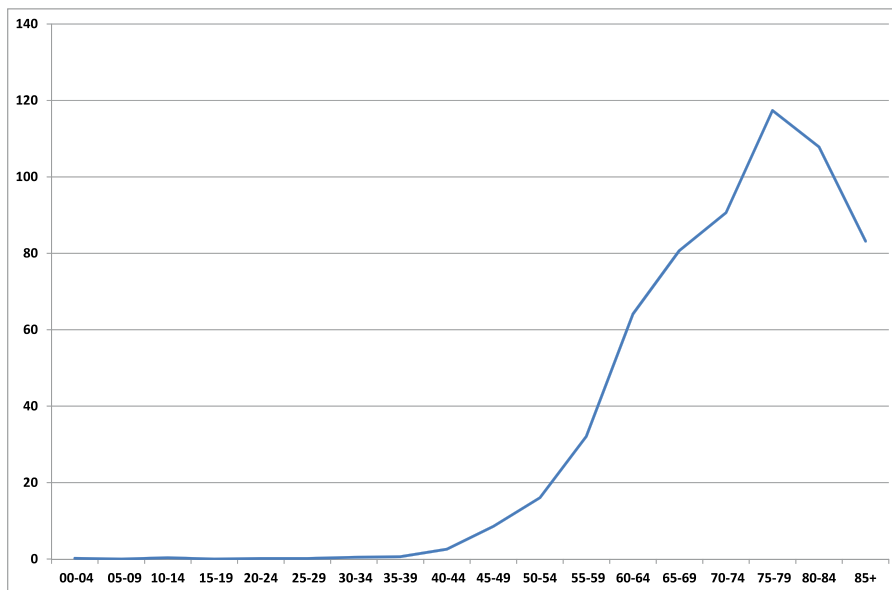
Distribuzione spaziale dei TSD per distretto di residenza (aa 2002-2009)



Tasso standardizzato diretto per ASP (aa 2002-2009)



Tasso di incidenza per fasce di età (aa 2002-2009)



## Tumore del fegato (C22)

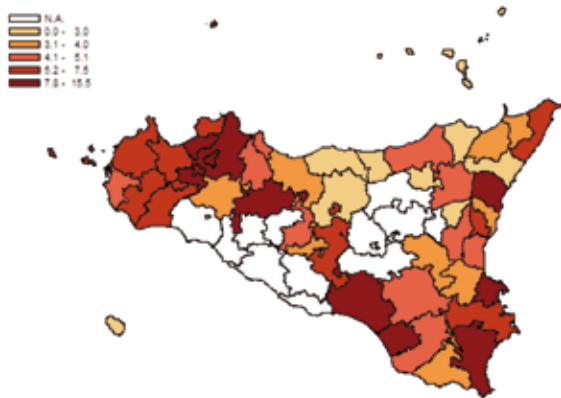
**Tabella 14.E** Incidenza e tassi standardizzati diretti nelle Aziende Sanitarie territoriali e nei distretti della Sicilia (aa 2002-2009).

AZIENDA SANITARIA	Numero medio annuale	Tasso grezzo x100.000	Rischio 0-74 anni x100	ASR EU X100.000	Intervalli di confidenza al 95%		Casi prevalenti < 5 anni dalla diagnosi
					Limite inferiore	Limite superiore	
<b>ASP 1 Agrigento</b>	24,0	10,8	--	--	--	--	21
Agrigento	8,3	10,8	--	--	--	--	8
Bivona	1,1	10,8	--	--	--	--	1
Canicatti	4,9	10,8	--	--	--	--	5
Casteltermini	1,3	10,8	--	--	--	--	1
Licata	2,4	10,8	--	--	--	--	1
Ribera	1,9	10,8	--	--	--	--	2
Sciacca	4,1	10,8	--	--	--	--	4
<b>ASP 2 Caltanissetta</b>	15,7	11,2	0,5	6,7	4,7	9,3	16
Caltanissetta	7,0	14,6	0,6	7,5	4,4	12,5	10
Gela	6,7	10,9	0,7	7,8	4,6	12,6	4
Mussomeli	1,0	8,5	0,2	5,0	0,6	19,7	1
San Cataldo	1,0	5,2	0,1	3,1	0,4	11,8	1
<b>ASP 3 Catania</b>	43,0	7,6	0,3	4,3	3,5	5,2	38
Acireale	3,7	5,4	0,2	4,0	1,8	7,5	3
Adrano	0,3	1,0	0,0	0,4	0,0	4,1	0
Bronte	2,0	10,1	0,0	4,7	1,7	12,3	0
Caltagirone	3,7	8,3	0,3	4,2	2,0	8,5	2
Catania metropolitana	15,0	7,9	0,3	4,3	3,1	5,9	13
Giarre	7,3	17,1	0,4	8,8	5,3	14,2	8
Gravina	5,7	6,7	0,3	5,2	3,0	8,6	7
Palagonia	2,0	6,5	0,1	3,8	1,4	9,3	2
Paternò	2,3	6,3	0,3	4,1	1,6	9,1	3
<b>ASP 4 Enna</b>	10,0	10,8	--	--	--	--	9
Agira	2,1	10,8	--	--	--	--	2
Enna	3,3	10,8	--	--	--	--	3
Nicosia	2,0	10,8	--	--	--	--	2
Piazza Armerina	2,6	10,8	--	--	--	--	2
<b>ASP 5 Messina</b>	28,3	8,2	0,4	3,4	2,5	4,5	19
Barcellona Pozzo di Gotto	2,0	5,5	0,3	3,6	1,2	8,7	1
Lipari	0,0	0,0	0,0	0,0	0,0	19,4	0
Messina metropolitana	16,3	10,8	0,5	6,6	4,8	9,1	15
Milazzo	2,3	5,9	0,2	3,1	1,1	7,5	0
Mistretta	0,0	0,0	0,0	0,0	0,0	14,2	0
Patti	1,7	6,4	0,2	3,0	0,8	9,2	1
S. Agata Militello	3,3	8,3	0,4	4,1	1,8	8,8	2
Taormina	2,0	6,6	0,3	2,6	0,9	7,5	0
<b>ASP 6 Palermo</b>	87,3	13,6	0,8	8,9	7,9	10,0	106
Bagheria	3,0	6,7	0,4	5,1	2,6	9,2	4
Carini	3,8	9,3	0,6	7,4	4,1	12,6	6
Cefalù	1,8	6,6	0,1	2,7	1,0	7,6	1
Corleone	1,5	10,8	0,0	3,5	1,3	10,9	1
Lercara Friddi	2,5	8,9	0,7	8,0	3,5	16,7	2
Misilmeri	2,5	7,6	0,4	5,1	2,4	10,2	2
Palermo metropolitana	65,3	15,0	1,0	11,4	10,0	13,0	81
Partinico	4,8	12,3	0,7	8,1	4,7	13,2	6
Petralia Sottana	0,5	3,3	0,0	0,8	0,1	7,6	0
Termini Imerese	1,8	5,5	0,4	3,8	1,5	8,4	3
<b>ASP 7 Ragusa</b>	18,8	12,3	0,6	7,5	6,1	9,2	15
Modica	3,7	6,4	0,2	3,5	2,1	5,7	4
Ragusa	4,5	9,3	0,4	5,0	3,2	7,7	3
Vittoria	10,7	22,2	1,3	15,5	11,8	20,2	8
<b>ASP 8 Siracusa</b>	23,3	11,6	0,6	7,1	5,9	8,5	23
Augusta	3,3	14,4	0,6	8,8	5,3	14,2	5
Lentini	1,7	6,0	0,3	3,4	1,6	6,9	1
Noto	7,7	15,1	0,7	9,4	6,7	12,8	7
Siracusa	10,7	10,7	0,6	6,7	5,1	8,7	10
<b>ASP 9 Trapani</b>	17,8	9,8	0,4	5,6	4,4	6,9	17
Alcamo	3,6	10,6	0,5	6,1	3,1	11,0	1
Castelvetrano	4,2	13,2	0,5	7,5	4,1	12,9	4
Marsala	3,8	8,6	0,3	4,5	2,7	7,5	3
Mazara del Vallo	3,8	10,8	0,5	5,9	3,4	9,9	3
Pantelleria	0,2	5,3	0,0	2,0	0,0	23,1	1
Trapani	5,8	8,2	0,4	5,2	3,4	7,8	5
<b>REGIONE SICILIA</b>	<b>268,2</b>	<b>10,8</b>	<b>0,5</b>	<b>6,6</b>			<b>264</b>

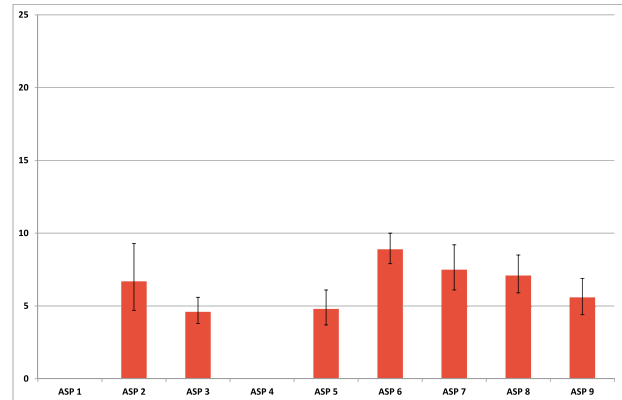
# Donne

## Tumore del fegato (C22)

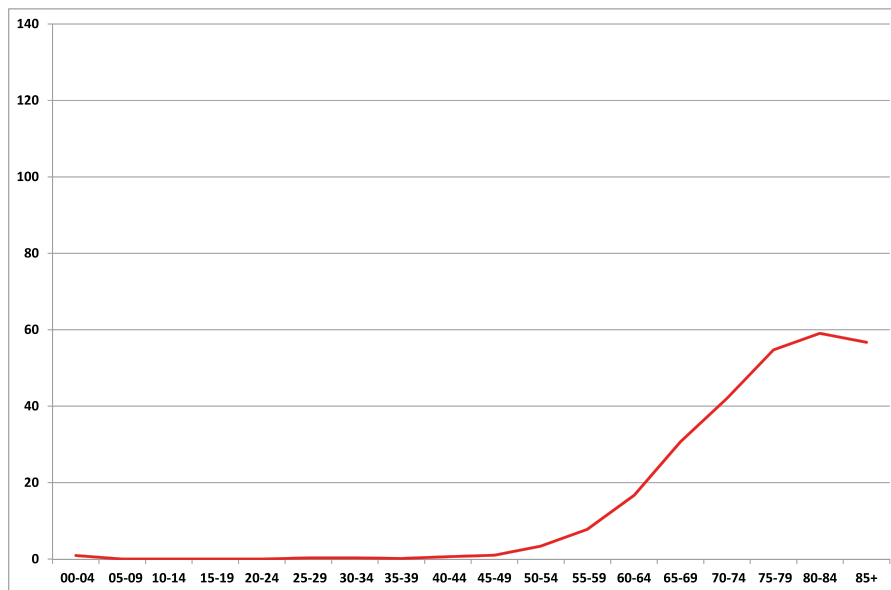
Distribuzione spaziale dei TSD per distretto di residenza (aa 2002-2009)



Tasso standardizzato diretto per ASP (aa 2002-2009)



Tasso di incidenza per fasce di età (aa 2002-2009)



## Tumore delle vie biliari (C23-C24)

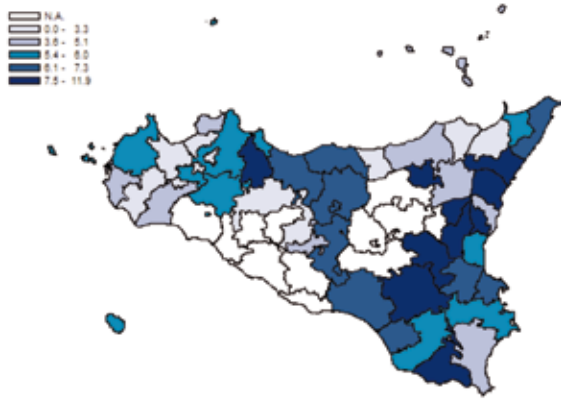
**Tabella 15.E** Incidenza e tassi standardizzati diretti nelle Aziende Sanitarie territoriali e nei distretti della Sicilia (aa 2002-2009).

AZIENDA SANITARIA	Numero medio annuale	Tasso grezzo x100.000	Rischio 0-74 anni x100	ASR EU x100.000	Intervalli di confidenza al 95%		Casi prevalenti < 5 anni dalla diagnosi
					Limite inferiore	Limite superiore	
<b>ASP 1 Agrigento</b>	16,2	7,5	--	--	--	--	0
Agrigento	5,4	7,5	--	--	--	--	0
Bivona	0,7	7,5	--	--	--	--	0
Canicatti	3,1	7,5	--	--	--	--	0
Casteltermini	0,8	7,5	--	--	--	--	0
Licata	2,3	7,5	--	--	--	--	0
Ribera	1,3	7,5	--	--	--	--	0
Sciacca	2,7	7,5	--	--	--	--	0
<b>ASP 2 Caltanissetta</b>	10,3	7,9	0,4	5,7	3,8	8,3	0
Caltanissetta	4,3	10,1	0,5	7,0	3,6	12,6	0
Gela	5,0	8,6	0,4	6,1	3,3	10,5	0
Mussomeli	0,0	0,0	0,0	0,0	0,0	0,0	0
San Cataldo	1,0	5,6	0,4	5,1	1,0	15,4	0
<b>ASP 3 Catania</b>	43,0	8,4	0,6	7,0	5,8	8,4	2
Acireale	3,0	4,6	0,3	4,0	1,8	7,7	1
Adrano	3,0	9,5	0,5	7,6	3,3	15,0	0
Bronte	1,3	7,3	0,2	3,8	1,0	11,9	0
Caltagirone	5,7	13,7	0,8	9,5	5,4	15,8	0
Catania metropolitana	12,0	7,0	0,6	5,6	3,9	7,8	0
Giarre	4,0	9,9	0,6	7,5	3,8	13,5	0
Gravina	6,3	7,9	0,6	7,7	4,6	12,1	1
Palagonia	3,0	10,1	0,8	10,4	4,7	19,7	0
Paternò	4,7	13,0	0,9	11,9	6,4	20,3	0
<b>ASP 4 Enna</b>	6,4	7,5	--	--	--	--	0
Agira	1,4	7,5	--	--	--	--	0
Enna	2,1	7,5	--	--	--	--	0
Nicosia	1,3	7,5	--	--	--	--	0
Piazza Armerina	1,6	7,5	--	--	--	--	0
<b>ASP 5 Messina</b>	24,0	7,6	0,4	5,4	4,2	6,9	4
Barcellona Pozzo di Gotto	0,7	1,9	0,1	1,1	0,1	5,1	0
Lipari	0,3	5,2	0,6	4,2	0,1	26,4	0
Messina metropolitana	12,0	8,7	0,4	6,6	4,5	9,2	1
Milazzo	3,0	8,0	0,4	6,0	2,6	12,0	0
Mistretta	0,7	7,7	0,0	2,4	0,3	17,2	0
Patti	1,7	6,8	0,1	3,0	1,0	9,0	0
S. Agata Militello	2,7	7,3	0,5	5,0	2,1	10,4	3
Taormina	3,0	10,6	0,6	7,5	3,3	15,2	0
<b>ASP 6 Palermo</b>	40,3	6,7	0,3	5,5	4,7	6,4	43
Bagheria	2,8	6,5	0,4	5,9	2,9	10,7	2
Carini	1,3	2,9	0,3	3,6	1,2	8,5	3
Cefalù	2,8	12,8	0,5	7,3	3,4	14,4	5
Corleone	1,0	7,8	0,4	5,4	1,3	15,5	2
Lercara Friddi	0,5	3,2	0,0	1,2	0,1	7,4	1
Misilmeri	3,3	12,8	0,4	8,4	4,3	15,2	2
Palermo metropolitana	22,5	5,5	0,3	5,5	4,4	6,8	24
Partinico	1,5	2,9	0,1	3,2	1,1	7,5	1
Petralia Sottana	2,0	9,0	0,3	6,6	2,3	16,3	1
Termini Imerese	2,8	9,0	0,4	6,3	3,1	11,9	2
<b>ASP 7 Ragusa</b>	14,0	9,5	0,5	7,0	5,5	8,8	1
Modica	6,3	11,7	0,6	8,2	5,7	11,5	1
Ragusa	3,7	8,0	0,5	5,4	3,3	8,5	0
Vittoria	4,0	8,4	0,6	7,2	4,5	10,9	0
<b>ASP 8 Siracusa</b>	13,5	7,0	0,4	5,6	4,5	7,0	2
Augusta	1,8	8,1	0,5	6,5	3,2	11,9	0
Lentini	2,5	9,6	0,7	7,2	4,0	12,3	0
Noto	2,7	5,4	0,2	4,2	2,3	7,0	2
Siracusa	6,5	6,9	0,5	5,7	4,0	7,9	0
<b>ASP 9 Trapani</b>	12,0	6,5	0,4	4,5	3,5	5,8	1
Alcamo	1,4	4,4	0,3	3,3	1,3	7,1	0
Castelvetrano	2,2	7,5	0,3	4,3	2,1	8,4	0
Marsala	3,0	7,2	0,3	4,5	2,5	7,8	0
Mazara del Vallo	1,4	4,2	0,3	3,2	1,2	6,9	1
Pantelleria	0,4	10,9	0,5	5,8	0,7	28,4	0
Trapani	5,0	7,6	0,5	5,7	3,7	8,6	0
<b>REGIONE SICILIA</b>	<b>179,7</b>	<b>7,5</b>	<b>0,4</b>	<b>5,8</b>			<b>53</b>

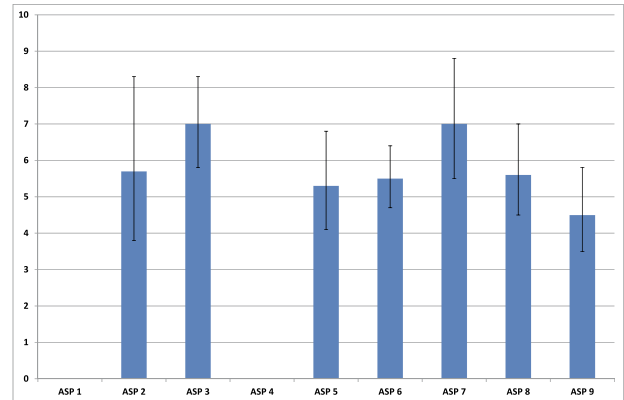
# Uomini

## Tumore delle vie biliari (C23-C24)

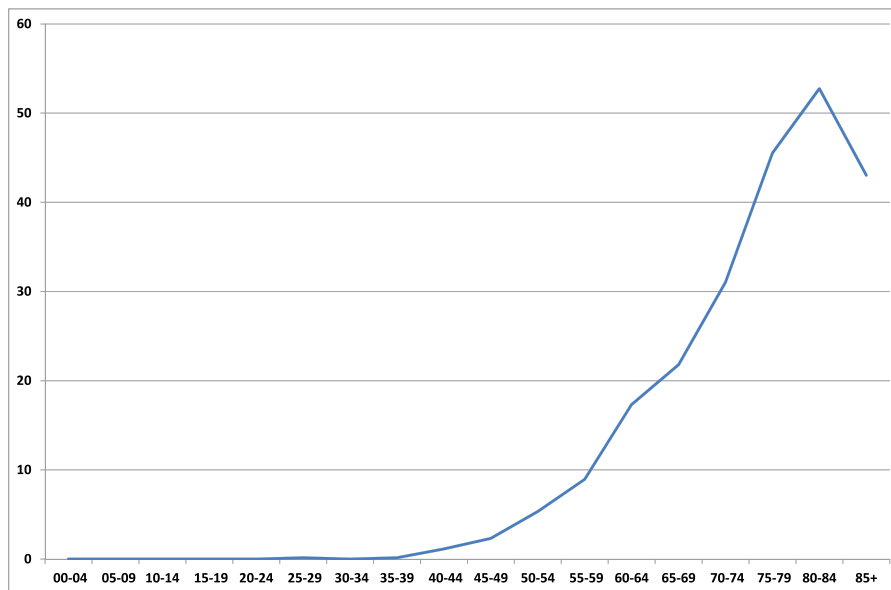
Distribuzione spaziale dei TSD per distretto di residenza (aa 2002-2009)



Tasso standardizzato diretto per ASP (aa 2002-2009)



Tasso di incidenza per fasce di età (aa 2002-2009)



## Tumore delle vie biliari (C23-C24)

**Tabella 16.E** Incidenza e tassi standardizzati diretti nelle Aziende Sanitarie territoriali e nei distretti della Sicilia (aa 2002-2009).

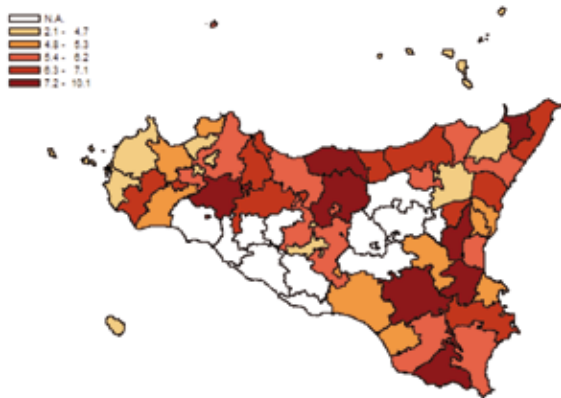
AZIENDA SANITARIA	Numero medio annuale	Tasso grezzo x100.000	Rischio 0-74 anni x100	ASR EU X100.000	Intervalli di confidenza al 95%		Casi prevalenti < 5 anni dalla diagnosi
					Limite inferiore	Limite superiore	
<b>ASP 1 Agrigento</b>	20,5	9,2	--	--	--	--	0
Agrigento	7,1	9,2	--	--	--	--	0
Bivona	1,0	9,2	--	--	--	--	0
Canicatti	4,2	9,2	--	--	--	--	0
Casteltermini	1,1	9,2	--	--	--	--	0
Licata	2,0	9,2	--	--	--	--	0
Ribera	1,7	9,2	--	--	--	--	0
Sciacca	3,5	9,2	--	--	--	--	0
<b>ASP 2 Caltanissetta</b>	12,0	8,5	0,3	5,0	3,4	7,2	0
Caltanissetta	5,3	11,1	0,4	6,2	3,3	10,9	0
Gela	4,3	7,1	0,4	4,8	2,5	8,7	0
Mussomeli	1,3	11,3	0,5	6,2	1,3	20,7	0
San Cataldo	1,0	5,2	0,2	2,1	0,4	9,4	0
<b>ASP 3 Catania</b>	46,3	8,5	0,5	6,1	5,1	7,3	2
Acireale	4,3	6,4	0,4	5,1	2,6	9,0	0
Adrano	3,0	9,0	0,4	6,5	2,8	13,1	0
Bronte	1,0	5,1	0,2	3,7	0,6	12,4	0
Caltagirone	5,3	12,1	0,8	8,6	4,8	14,7	0
Catania metropolitana	17,3	9,1	0,4	5,7	4,2	7,7	1
Giarre	3,7	8,6	0,7	7,1	3,4	13,2	1
Gravina	5,3	6,3	0,4	5,3	3,0	8,8	0
Palagonia	2,3	7,6	0,3	5,1	1,9	11,4	0
Paternò	4,7	12,5	0,8	10,1	5,4	17,5	0
<b>ASP 4 Enna</b>	8,5	9,2	--	--	--	--	0
Agira	1,8	9,2	--	--	--	--	0
Enna	2,8	9,2	--	--	--	--	0
Nicosia	1,7	9,2	--	--	--	--	0
Piazza Armerina	2,3	9,2	--	--	--	--	0
<b>ASP 5 Messina</b>	36,0	10,5	0,4	6,1	4,9	7,6	5
Barcellona Pozzo di Gotto	2,7	7,3	0,3	4,2	1,6	9,6	0
Lipari	0,3	5,1	0,0	2,6	0,1	22,8	0
Messina metropolitana	16,7	11,0	0,4	6,3	4,5	8,7	3
Milazzo	4,7	11,7	0,7	8,0	4,1	14,2	0
Mistretta	1,3	14,0	0,3	7,0	1,4	24,2	0
Patti	2,7	10,2	0,4	5,4	2,1	12,5	1
S. Agata Militello	4,0	10,0	0,6	6,5	3,1	12,4	0
Taormina	3,7	12,0	0,5	6,0	2,7	12,4	1
<b>ASP 6 Palermo</b>	58,3	9,1	0,5	5,8	5,1	6,7	62
Bagheria	4,3	9,4	0,3	6,4	3,6	10,6	2
Carini	2,3	6,3	0,3	5,0	2,2	10,0	3
Cefalù	4,3	18,5	0,3	7,7	4,2	14,1	5
Corleone	2,3	16,1	0,5	8,8	3,4	19,7	4
Lercara Friddi	2,5	14,7	0,5	6,6	2,8	14,6	3
Misilmeri	3,0	11,3	0,4	7,1	3,3	13,5	2
Palermo metropolitana	33,3	8,4	0,4	5,7	4,8	6,9	34
Partinico	1,0	2,7	0,3	2,4	0,6	6,2	2
Petralia Sottana	2,3	14,6	0,6	7,2	2,9	16,5	3
Termini Imerese	3,3	10,1	0,4	6,1	3,0	11,3	4
<b>ASP 7 Ragusa</b>	15,5	10,2	0,4	5,9	4,7	7,4	0
Modica	7,5	13,2	0,5	7,3	5,1	10,1	0
Ragusa	4,5	9,3	0,4	5,4	3,4	8,2	0
Vittoria	3,5	7,3	0,3	4,8	2,9	7,6	0
<b>ASP 8 Siracusa</b>	19,7	9,8	0,6	6,4	5,2	7,7	1
Augusta	1,8	7,9	0,4	5,3	2,6	10,0	0
Lentini	3,7	13,2	0,6	7,2	4,3	11,6	0
Noto	4,2	8,2	0,6	6,1	3,9	9,3	0
Siracusa	10,0	10,0	0,6	6,5	4,9	8,5	1
<b>ASP 9 Trapani</b>	16,4	8,9	0,4	5,0	4,0	6,2	4
Alcamo	3,2	9,4	0,5	5,0	2,8	8,9	0
Castelvetrano	3,2	10,0	0,5	5,2	2,8	9,2	2
Marsala	3,6	8,1	0,3	4,7	2,7	7,9	1
Mazara del Vallo	3,6	10,2	0,4	6,3	3,5	10,5	0
Pantelleria	0,2	5,3	0,4	4,0	0,1	27,2	0
Trapani	5,8	8,2	0,3	4,4	2,9	6,7	1
<b>REGIONE SICILIA</b>	<b>233,2</b>	<b>9,2</b>	<b>0,5</b>	<b>5,8</b>			<b>74</b>



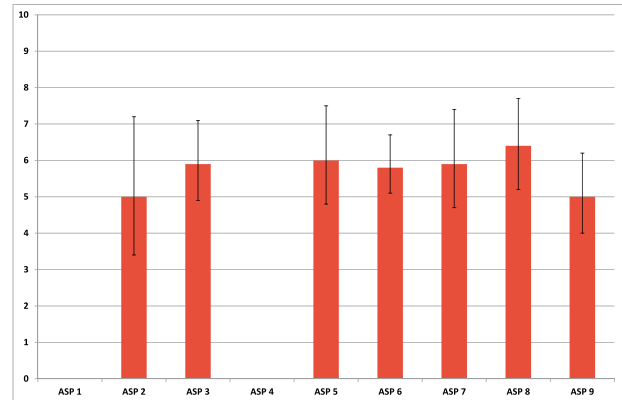
## Donne

## Tumore delle vie biliari (C23-C24)

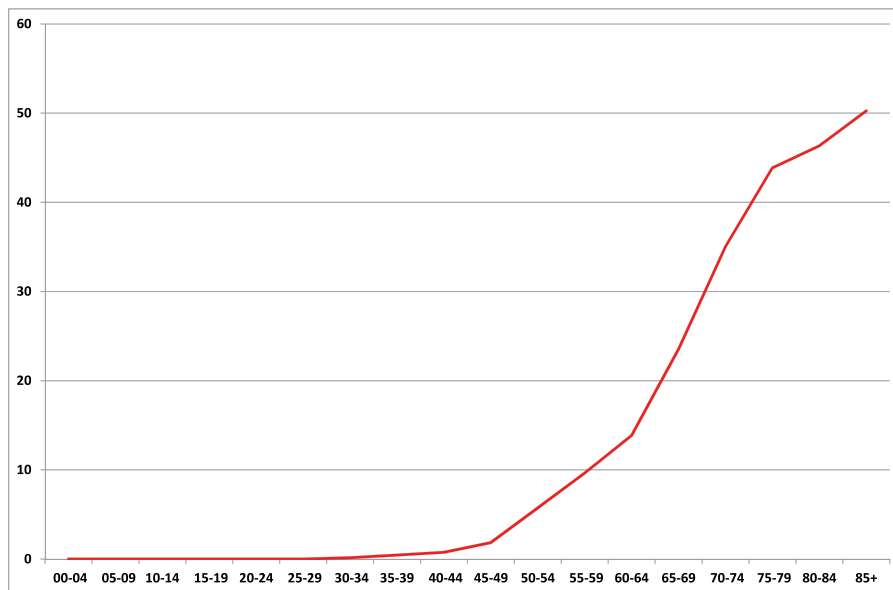
Distribuzione spaziale dei TSD per distretto di residenza  
(aa 2002-2009)



Tasso standardizzato diretto per ASP  
(aa 2002-2009)



Tasso di incidenza per fasce di età (aa 2002-2009)



## Tumore del pancreas (C25)

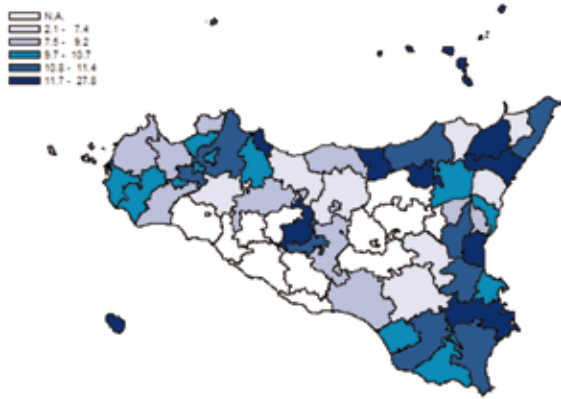
**Tabella 17.E** Incidenza e tassi standardizzati diretti nelle Aziende Sanitarie territoriali e nei distretti della Sicilia (aa 2002-2009).

AZIENDA SANITARIA	Numero medio annuale	Tasso grezzo x100.000	Rischio 0-74 anni x100	ASR EU x100.000	Intervalli di confidenza al 95%		Casi prevalenti < 5 anni dalla diagnosi
					Limite inferiore	Limite superiore	
<b>ASP 1 Agrigento</b>	28,0	12,8	--	--	--	--	22
Agrigento	9,3	12,8	--	--	--	--	7
Bivona	1,3	12,8	--	--	--	--	1
Canicatti	5,3	12,8	--	--	--	--	4
Casteltermini	1,4	12,8	--	--	--	--	1
Licata	3,9	12,8	--	--	--	--	3
Ribera	2,2	12,8	--	--	--	--	2
Sciacca	4,6	12,8	--	--	--	--	4
<b>ASP 2 Caltanissetta</b>	18,0	13,9	1,0	10,6	7,9	14,0	6
Caltanissetta	5,3	12,4	0,9	9,2	5,1	15,5	2
Gela	5,3	9,1	0,7	7,5	4,2	12,5	2
Mussomeli	4,7	43,5	2,7	27,8	14,5	50,0	1
San Cataldo	2,7	15,0	1,2	11,2	4,7	23,3	1
<b>ASP 3 Catania</b>	57,3	11,1	0,8	9,8	8,3	11,4	47
Acireale	7,3	11,3	0,7	10,1	6,3	15,4	5
Adrano	2,7	8,5	0,7	8,8	3,7	17,5	0
Bronte	2,3	12,8	0,9	10,3	4,0	22,1	2
Caltagirone	2,7	6,5	0,5	4,6	1,9	9,6	1
Catania metropolitana	24,3	14,1	1,0	12,4	9,7	15,7	27
Giarre	3,7	9,1	0,6	7,4	3,6	13,6	2
Gravina	7,7	9,5	0,6	8,9	5,7	13,5	7
Palagonia	2,3	7,8	0,6	7,0	2,8	14,8	2
Paternò	4,3	12,0	1,0	11,1	5,8	19,3	1
<b>ASP 4 Enna</b>	11,0	12,8	--	--	--	--	9
Agira	2,4	12,8	--	--	--	--	2
Enna	3,6	12,8	--	--	--	--	3
Nicosia	2,2	12,8	--	--	--	--	2
Piazza Armerina	2,8	12,8	--	--	--	--	2
<b>ASP 5 Messina</b>	43,0	13,6	0,8	10,4	8,6	12,4	30
Barcellona Pozzo di Gotto	4,7	13,6	0,8	11,8	6,3	20,3	4
Lipari	1,0	15,5	1,3	13,8	2,8	42,0	0
Messina metropolitana	18,3	13,2	0,7	10,8	8,1	14,1	11
Milazzo	2,0	5,4	0,4	4,2	1,5	9,6	1
Mistretta	2,0	23,2	1,1	14,6	4,9	35,9	2
Patti	2,3	9,6	0,4	6,9	2,6	15,2	1
S. Agata Militello	6,3	17,3	0,6	10,8	6,4	17,7	6
Taormina	6,3	22,4	1,1	14,7	8,5	24,2	5
<b>ASP 6 Palermo</b>	73,8	12,4	0,9	10,3	9,1	11,6	50
Bagheria	5,3	12,2	1,0	11,7	7,2	18,0	3
Carini	3,0	8,6	0,6	8,3	4,2	14,6	2
Cefalù	2,8	12,7	0,9	8,5	4,1	16,2	1
Corleone	0,3	1,9	0,2	2,1	0,1	11,1	0
Lercara Friddi	2,5	16,1	1,1	9,2	4,2	18,6	1
Misilmeri	3,8	14,5	0,7	10,7	5,7	18,4	3
Palermo metropolitana	46,8	12,9	0,9	11,4	9,8	13,2	32
Partinico	4,5	12,7	0,9	10,3	6,0	16,7	4
Petralia Sottana	1,8	12,5	0,1	4,9	1,9	13,0	0
Termini Imerese	3,3	10,5	0,7	7,4	3,9	13,3	4
<b>ASP 7 Ragusa</b>	20,8	14,2	0,7	10,6	8,8	12,7	17
Modica	7,5	13,9	0,7	10,4	7,5	14,2	5
Ragusa	7,7	16,8	0,7	11,2	8,0	15,2	5
Vittoria	5,7	11,9	0,8	10,2	7,0	14,4	7
<b>ASP 8 Siracusa</b>	29,0	15,1	0,9	11,9	10,1	13,8	19
Augusta	3,2	13,9	0,7	10,7	6,4	17,0	1
Lentini	4,0	15,3	1,0	11,0	7,0	16,8	1
Noto	6,3	12,9	0,8	10,9	7,6	15,1	4
Siracusa	15,5	16,3	1,0	13,0	10,5	16,0	13
<b>ASP 9 Trapani</b>	25,4	12,3	0,7	8,9	7,3	10,6	14
Alcamo	4,0	12,6	0,6	8,8	5,2	14,1	3
Castelvetrano	3,2	11,0	0,6	7,6	4,2	13,0	3
Marsala	5,8	13,8	0,8	9,7	6,5	14,3	2
Mazara del Vallo	4,6	13,7	0,9	10,4	6,5	15,9	2
Pantelleria	0,6	16,4	0,9	12,6	2,2	41,3	1
Trapani	7,2	11,0	0,5	7,8	5,4	11,0	3
<b>REGIONE SICILIA</b>	<b>306,3</b>	<b>12,8</b>	<b>0,8</b>	<b>10,3</b>			<b>213</b>

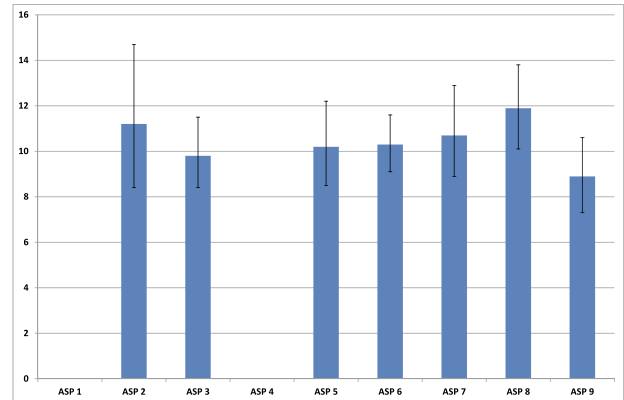
# Uomini

## Tumore del pancreas (C25)

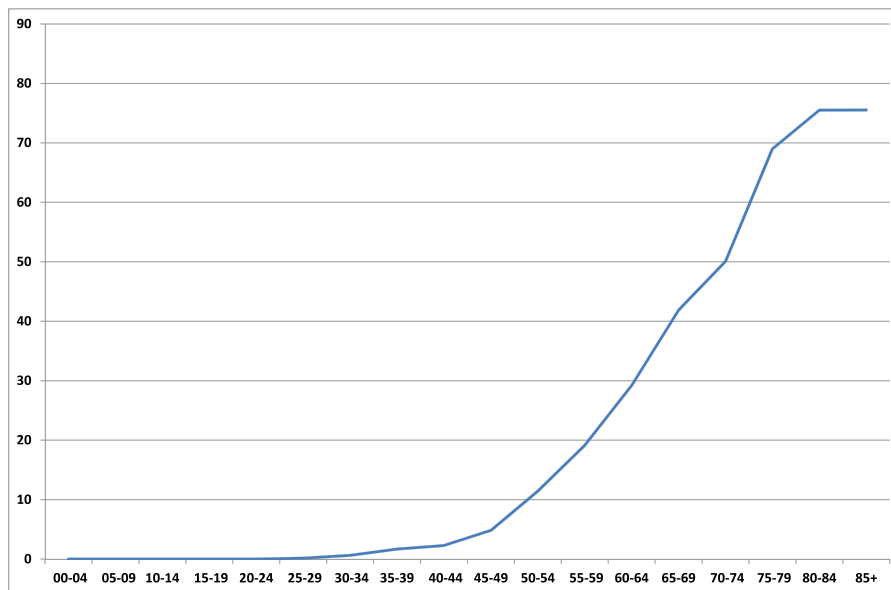
Distribuzione spaziale dei TSD per distretto di residenza (aa 2002-2009)



Tasso standardizzato diretto per ASP (aa 2002-2009)



Tasso di incidenza per fasce di età (aa 2002-2009)



## Tumore del pancreas (C25)

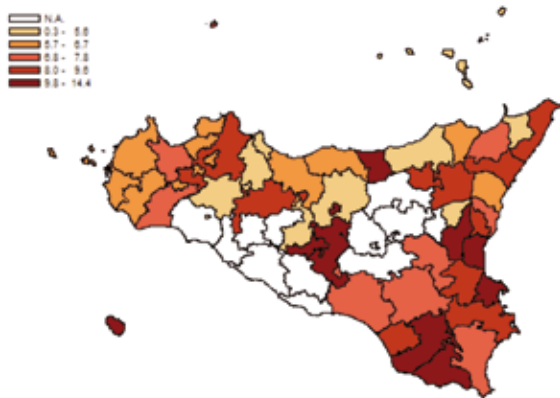
**Tabella 18.E** Incidenza e tassi standardizzati diretti nelle Aziende Sanitarie territoriali e nei distretti della Sicilia (aa 2002-2009).

AZIENDA SANITARIA	Numero medio annuale	Tasso grezzo x100.000	Rischio 0-74 anni x100	ASR EU X100.000	Intervalli di confidenza al 95%		Casi prevalenti < 5 anni dalla diagnosi
					Limite inferiore	Limite superiore	
<b>ASP 1 Agrigento</b>	28,8	13,0	--	--	--	--	21
Agrigento	9,9	13,0	--	--	--	--	8
Bivona	1,4	13,0	--	--	--	--	1
Canicatti	5,9	13,0	--	--	--	--	5
Casteltermini	1,5	13,0	--	--	--	--	1
Licata	2,9	13,0	--	--	--	--	1
Ribera	2,3	13,0	--	--	--	--	2
Sciacca	4,9	13,0	--	--	--	--	4
<b>ASP 2 Caltanissetta</b>	20,3	14,5	0,6	8,8	6,6	11,6	11
Caltanissetta	9,0	18,8	0,6	9,8	6,2	15,1	2
Gela	6,0	9,8	0,4	6,8	3,9	11,1	4
Mussomeli	1,0	8,5	0,5	5,6	1,0	20,1	2
San Cataldo	4,3	22,6	1,2	14,4	7,1	26,8	3
<b>ASP 3 Catania</b>	68,3	12,5	0,7	8,7	7,5	10,1	44
Acireale	7,7	11,3	0,5	7,8	4,8	12,1	8
Adrano	1,7	5,0	0,3	4,1	1,2	10,1	0
Bronte	2,0	10,1	0,8	8,0	2,7	18,7	1
Caltagirone	5,0	11,4	0,6	7,4	3,9	13,0	3
Catania metropolitana	29,3	15,6	0,8	10,4	8,3	13,1	20
Giarre	5,3	12,4	0,4	6,4	3,5	11,2	1
Gravina	9,7	11,4	0,7	9,3	6,2	13,6	3
Palagonia	3,3	10,9	0,5	7,4	3,5	14,3	1
Paternò	4,3	11,6	1,0	10,8	5,5	18,8	7
<b>ASP 4 Enna</b>	12,0	13,0	--	--	--	--	9
Agira	2,5	13,0	--	--	--	--	2
Enna	3,9	13,0	--	--	--	--	3
Nicosia	2,3	13,0	--	--	--	--	2
Piazza Armerina	3,2	13,0	--	--	--	--	2
<b>ASP 5 Messina</b>	47,7	14,0	0,5	7,8	6,5	9,4	29
Barcellona Pozzo di Gotto	4,3	11,9	0,6	7,7	3,7	14,3	2
Lipari	0,3	5,1	0,5	5,3	0,1	29,3	0
Messina metropolitana	24,7	16,3	0,6	9,5	7,2	12,3	18
Milazzo	3,7	9,2	0,3	5,2	2,4	10,4	3
Mistretta	3,0	31,5	0,8	12,6	4,8	30,7	1
Patti	3,7	14,0	0,2	6,4	2,7	13,9	2
S. Agata Militello	3,3	8,3	0,3	3,7	1,7	7,9	2
Taormina	4,7	15,3	0,5	8,1	4,1	15,2	1
<b>ASP 6 Palermo</b>	71,3	11,1	0,6	7,5	6,6	8,5	50
Bagheria	3,5	7,8	0,5	5,6	3,0	9,8	4
Carini	2,8	7,7	0,5	6,7	3,2	12,3	1
Cefalù	2,5	10,9	0,5	6,0	2,5	12,6	1
Corleone	1,0	7,1	0,3	5,3	1,0	15,8	1
Lercara Friddi	2,5	14,7	0,7	9,1	3,8	18,8	3
Misilmeri	0,3	0,9	0,0	0,3	0,0	3,8	0
Palermo metropolitana	51,0	12,9	0,7	8,8	7,6	10,2	35
Partinico	3,0	8,1	0,5	5,7	2,8	10,5	2
Petralia Sottana	1,3	8,1	0,4	4,2	1,1	12,7	1
Termini Imerese	3,5	10,8	0,7	6,7	3,5	12,0	2
<b>ASP 7 Ragusa</b>	26,5	17,3	0,7	10,0	8,4	11,9	26
Modica	10,8	19,0	0,7	10,1	7,7	13,3	8
Ragusa	9,5	19,7	0,7	10,7	7,9	14,3	11
Vittoria	6,2	12,8	0,6	9,1	6,2	12,9	7
<b>ASP 8 Siracusa</b>	28,7	14,3	0,7	9,3	7,9	10,9	15
Augusta	3,8	16,5	1,0	11,5	7,1	17,9	4
Lentini	3,7	13,2	0,8	9,5	5,8	14,9	2
Noto	5,7	11,2	0,5	7,4	5,1	10,7	3
Siracusa	15,5	15,6	0,7	9,6	7,7	12,0	6
<b>ASP 9 Trapani</b>	25,8	11,8	0,5	6,7	5,5	8,1	17
Alcamo	4,8	14,1	0,5	7,5	4,4	12,1	5
Castelvetrano	4,2	13,2	0,6	7,3	4,3	12,0	4
Marsala	4,4	10,0	0,4	6,0	3,6	9,6	1
Mazara del Vallo	3,8	10,8	0,5	6,1	3,5	10,2	4
Pantelleria	0,8	21,3	0,9	13,7	2,9	42,2	0
Trapani	7,8	11,1	0,4	6,4	4,3	9,1	3
<b>REGIONE SICILIA</b>	<b>329,3</b>	<b>13,0</b>	<b>0,6</b>	<b>8,2</b>			<b>222</b>

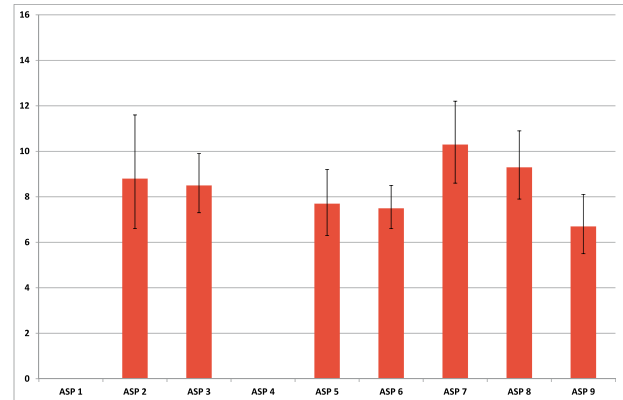
## Donne

## Tumore del pancreas (C25)

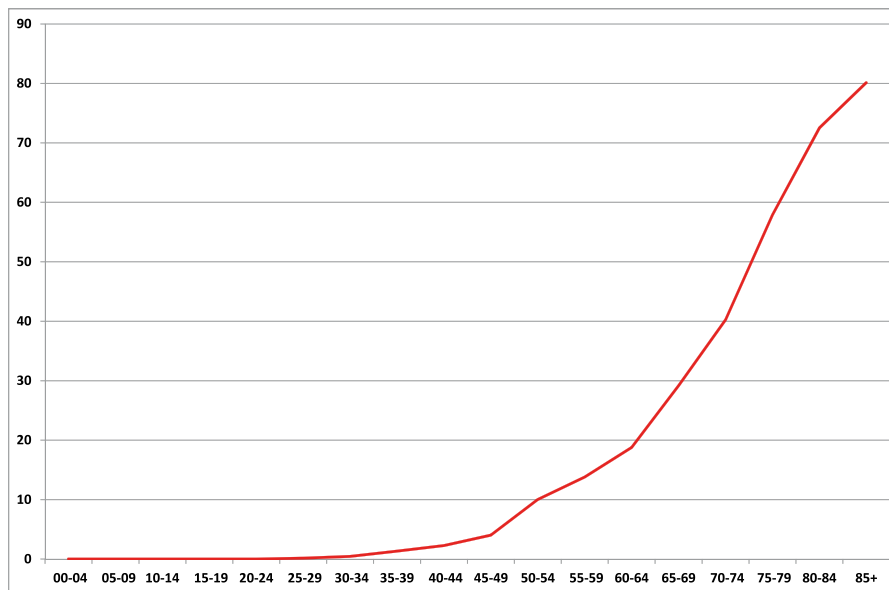
Distribuzione spaziale dei TSD per distretto di residenza  
(aa 2002-2009)



Tasso standardizzato diretto per ASP  
(aa 2002-2009)



Tasso di incidenza per fasce di età (aa 2002-2009)



## Tumore della laringe (C32)

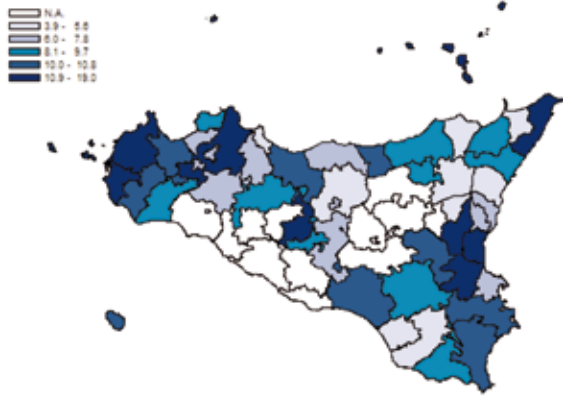
**Tabella 19.E** Incidenza e tassi standardizzati diretti nelle Aziende Sanitarie territoriali e nei distretti della Sicilia (aa 2002-2009).

AZIENDA SANITARIA	Numero medio annuale	Tasso grezzo x100.000	Rischio 0-74 anni x100	ASR EU x100.000	Intervalli di confidenza al 95%		Casi prevalenti < 5 anni dalla diagnosi
					Limite inferiore	Limite superiore	
<b>ASP 1 Agrigento</b>	25,2	11,6	--	--	--	--	65
Agrigento	8,4	11,6	--	--	--	--	22
Bivona	1,1	11,6	--	--	--	--	3
Canicatti	4,8	11,6	--	--	--	--	12
Casteltermini	1,3	11,6	--	--	--	--	3
Licata	3,5	11,6	--	--	--	--	9
Ribera	2,0	11,6	--	--	--	--	5
Sciacca	4,2	11,6	--	--	--	--	11
<b>ASP 2 Caltanissetta</b>	15,7	12,1	0,8	9,6	6,9	13,0	37
Caltanissetta	4,0	9,3	0,7	6,8	3,4	12,4	8
Gela	7,0	12,0	0,8	10,5	6,4	16,3	19
Mussomeli	2,7	24,9	1,1	15,2	6,0	33,7	5
San Cataldo	2,0	11,3	0,8	9,3	3,2	21,2	5
<b>ASP 3 Catania</b>	56,0	10,9	0,9	9,9	8,4	11,6	128
Acireale	5,3	8,2	0,7	7,8	4,4	12,8	15
Adrano	1,7	5,3	0,5	5,6	1,8	13,0	4
Bronte	1,0	5,5	0,3	3,9	0,8	12,8	3
Caltagirone	4,7	11,3	0,6	9,0	4,7	15,7	10
Catania metropolitana	26,3	15,3	1,2	14,0	11,0	17,5	59
Giarre	2,7	6,6	0,5	5,6	2,4	11,4	6
Gravina	6,3	7,9	0,6	7,7	4,6	12,2	13
Palagonia	4,0	13,4	0,8	10,5	5,3	18,8	9
Paternò	4,0	11,1	1,0	10,9	5,6	19,3	9
<b>ASP 4 Enna</b>	9,9	11,6	--	--	--	--	26
Agira	2,2	11,6	--	--	--	--	6
Enna	3,2	11,6	--	--	--	--	8
Nicosia	2,0	11,6	--	--	--	--	5
Piazza Armerina	2,6	11,6	--	--	--	--	7
<b>ASP 5 Messina</b>	39,7	12,5	0,9	10,7	8,9	12,9	97
Barcellona Pozzo di Gotto	3,3	9,7	0,8	8,1	3,8	15,3	9
Lipari	1,3	20,7	2,0	19,0	5,1	49,9	4
Messina metropolitana	23,3	16,8	1,2	14,5	11,3	18,5	55
Milazzo	2,3	6,2	0,4	4,8	1,9	10,5	5
Mistretta	1,0	11,6	1,0	10,8	2,2	32,6	2
Patti	1,7	6,8	0,2	4,7	1,4	12,1	4
S. Agata Militello	4,0	10,9	0,9	9,7	4,9	17,3	10
Taormina	2,7	9,4	0,7	8,5	3,6	17,1	8
<b>ASP 6 Palermo</b>	69,8	11,7	0,9	10,4	9,2	11,8	169
Bagheria	1,8	4,1	0,3	4,1	1,6	8,4	7
Carini	3,3	6,6	0,7	8,4	4,5	14,6	8
Cefalù	1,8	7,0	0,4	6,0	2,2	13,2	5
Corleone	1,0	5,8	0,5	7,5	1,8	19,8	2
Lercara Friddi	2,0	11,4	0,7	8,5	3,4	18,3	6
Misilmeri	2,5	6,9	0,9	7,4	3,5	14,1	7
Palermo metropolitana	49,5	12,1	1,1	12,8	11,0	14,7	117
Partinico	3,0	7,9	0,5	7,2	3,6	12,9	6
Petralia Sottana	0,8	3,6	0,4	4,4	0,8	14,2	0
Termini Imerese	4,3	13,1	0,8	10,0	5,6	16,7	11
<b>ASP 7 Ragusa</b>	10,8	7,4	0,6	6,3	4,8	8,1	46
Modica	5,0	9,3	0,8	8,4	5,6	12,1	19
Ragusa	2,8	6,2	0,4	4,7	2,6	7,7	13
Vittoria	3,0	6,3	0,6	5,6	3,3	9,0	14
<b>ASP 8 Siracusa</b>	23,5	12,2	1,0	10,3	8,6	12,2	82
Augusta	2,2	9,5	0,6	7,8	4,1	13,7	5
Lentini	4,0	15,3	1,2	12,0	7,6	18,3	11
Noto	5,7	11,6	0,9	10,3	7,0	14,5	21
Siracusa	11,7	12,3	1,0	10,4	8,1	13,2	45
<b>ASP 9 Trapani</b>	29,8	14,5	1,1	11,9	10,1	14,1	97
Alcamo	4,4	13,8	0,9	10,7	6,5	16,7	18
Castelvetrano	3,0	10,3	0,7	9,1	5,0	15,3	13
Marsala	6,4	15,3	1,1	11,9	8,1	17,1	20
Mazara del Vallo	4,0	11,9	1,1	10,6	6,4	16,5	11
Pantelleria	0,4	10,9	0,9	10,3	1,1	38,8	2
Trapani	11,6	17,7	1,2	14,4	10,9	18,8	33
<b>REGIONE SICILIA</b>	<b>280,3</b>	<b>11,6</b>	<b>0,8</b>	<b>10,1</b>			<b>747</b>

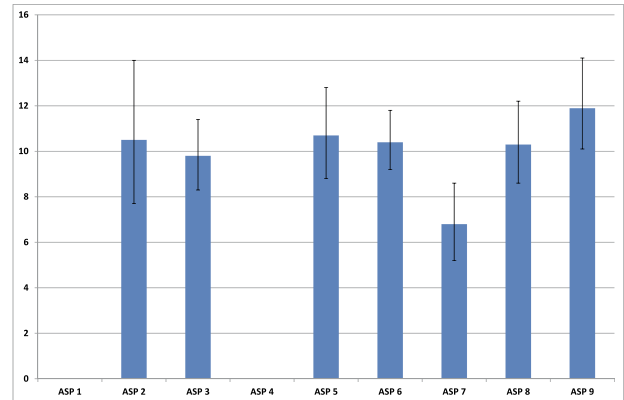
# Uomini

## Tumore della laringe (C32)

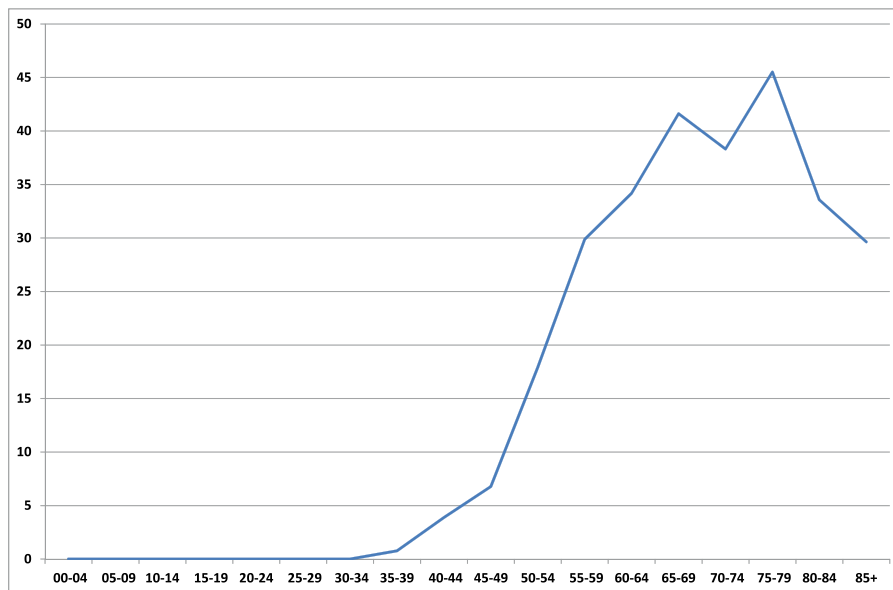
Distribuzione spaziale dei TSD per distretto di residenza (aa 2002-2009)



Tasso standardizzato diretto per ASP (aa 2002-2009)



Tasso di incidenza per fasce di età (aa 2002-2009)



## Tumore della laringe (C32)

**Tabella 20.E** Incidenza e tassi standardizzati diretti nelle Aziende Sanitarie territoriali e nei distretti della Sicilia (aa 2002-2009).

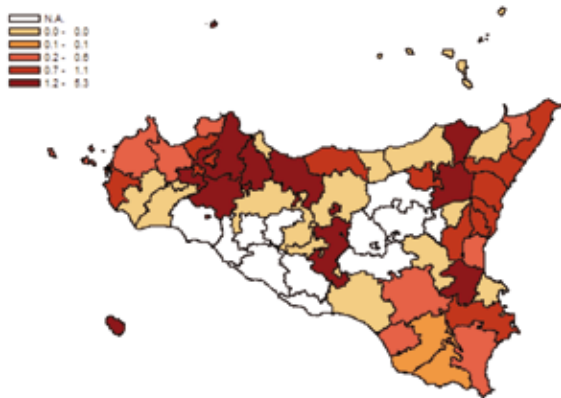
AZIENDA SANITARIA	Numero medio annuale	Tasso grezzo x100.000	Rischio 0-74 anni x100	ASR EU X100.000	Intervalli di confidenza al 95%		Casi prevalenti < 5 anni dalla diagnosi
					Limite inferiore	Limite superiore	
<b>ASP 1 Agrigento</b>	1,9	0,9	--	--	--	--	0
Agrigento	0,7	0,9	--	--	--	--	0
Bivona	0,1	0,9	--	--	--	--	0
Canicatti	0,4	0,9	--	--	--	--	0
Casteltermini	0,1	0,9	--	--	--	--	0
Licata	0,2	0,9	--	--	--	--	0
Ribera	0,2	0,9	--	--	--	--	0
Sciacca	0,3	0,9	--	--	--	--	0
<b>ASP 2 Caltanissetta</b>	1,0	0,7	0,0	0,5	0,1	1,6	3
Caltanissetta	1,0	2,1	0,1	1,2	0,2	4,6	3
Gela	0,0	0,0	0,0	0,0	0,0	0,0	0
Mussomeli	0,0	0,0	0,0	0,0	0,0	0,0	0
San Cataldo	0,0	0,0	0,0	0,0	0,0	0,0	0
<b>ASP 3 Catania</b>	4,3	0,8	0,0	0,6	0,3	1,0	9
Acireale	0,7	1,0	0,1	0,7	0,1	2,9	1
Adrano	0,0	0,0	0,0	0,0	0,0	0,0	0
Bronte	0,3	1,7	0,2	1,3	0,0	8,4	0
Caltagirone	0,7	1,5	0,0	0,6	0,1	3,5	0
Catania metropolitana	1,3	0,7	0,0	0,4	0,1	1,3	4
Giarre	0,3	0,8	0,1	0,8	0,0	4,6	1
Gravina	0,7	0,8	0,0	0,7	0,1	2,7	2
Palagonia	0,0	0,0	0,0	0,0	0,0	0,0	0
Paternò	0,3	0,9	0,1	1,1	0,0	5,5	1
<b>ASP 4 Enna</b>	0,8	0,9	--	--	--	--	0
Agira	0,2	0,9	--	--	--	--	0
Enna	0,3	0,9	--	--	--	--	0
Nicosia	0,2	0,9	--	--	--	--	0
Piazza Armerina	0,2	0,9	--	--	--	--	0
<b>ASP 5 Messina</b>	3,0	0,9	0,1	0,6	0,3	1,3	7
Barcellona Pozzo di Gotto	0,0	0,0	0,0	0,0	0,0	0,0	0
Lipari	0,0	0,0	0,0	0,0	0,0	0,0	0
Messina metropolitana	1,7	1,1	0,1	0,8	0,2	2,0	4
Milazzo	0,3	0,8	0,0	0,3	0,0	3,6	0
Mistretta	0,0	0,0	0,0	0,0	0,0	0,0	0
Patti	0,7	2,5	0,2	2,4	0,3	9,1	2
S. Agata Militello	0,0	0,0	0,0	0,0	0,0	0,0	0
Taormina	0,3	1,1	0,1	0,8	0,0	5,5	1
<b>ASP 6 Palermo</b>	10,3	1,6	0,1	1,3	0,9	1,8	26
Bagheria	0,0	0,0	0,0	0,0	0,0	0,0	0
Carini	0,3	0,7	0,1	0,5	0,0	3,4	0
Cefalù	0,3	1,1	0,1	1,0	0,0	6,1	1
Corleone	0,3	1,8	0,2	1,7	0,0	10,1	0
Lercara Friddi	0,0	0,0	0,0	0,0	0,0	0,0	0
Misilmeri	0,5	1,9	0,2	1,5	0,2	5,8	1
Palermo metropolitana	8,0	2,0	0,1	1,6	1,1	2,3	21
Partinico	0,5	1,3	0,0	1,0	0,1	4,1	1
Petralia Sottana	0,0	0,0	0,0	0,0	0,0	0,0	0
Termini Imerese	0,5	1,5	0,1	1,7	0,2	5,9	2
<b>ASP 7 Ragusa</b>	0,5	0,3	0,0	0,2	0,0	0,6	2
Modica	0,2	0,3	0,0	0,1	0,0	1,3	0
Ragusa	0,2	0,3	0,0	0,1	0,0	1,5	1
Vittoria	0,2	0,3	0,0	0,2	0,0	1,6	1
<b>ASP 8 Siracusa</b>	1,7	0,8	0,1	0,7	0,3	1,3	5
Augusta	0,0	0,0	0,0	0,0	0,0	0,0	0
Lentini	0,5	1,8	0,1	1,5	0,3	4,8	2
Noto	0,2	0,3	0,0	0,4	0,0	2,0	1
Siracusa	1,0	1,0	0,1	0,7	0,2	1,7	2
<b>ASP 9 Trapani</b>	1,0	0,5	0,0	0,4	0,1	1,0	3
Alcamo	0,2	0,6	0,1	0,4	0,0	3,0	0
Castelvetrano	0,0	0,0	0,0	0,0	0,0	0,0	0
Marsala	0,4	0,9	0,1	0,9	0,1	3,2	2
Mazara del Vallo	0,0	0,0	0,0	0,0	0,0	0,0	0
Pantelleria	0,2	5,3	0,4	5,3	0,1	30,5	1
Trapani	0,2	0,3	0,0	0,2	0,0	1,3	0
<b>REGIONE SICILIA</b>	<b>24,5</b>	<b>0,9</b>	<b>0,1</b>	<b>0,7</b>			<b>55</b>



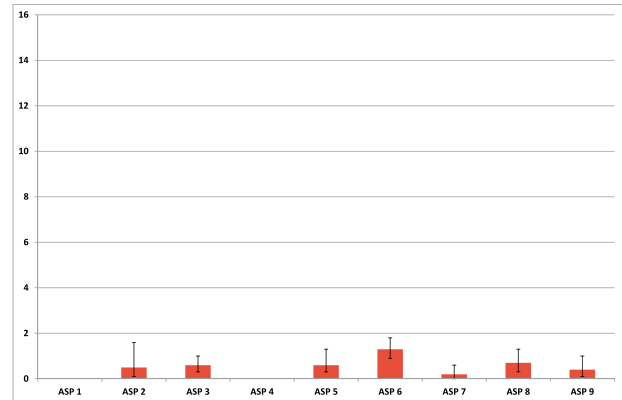
# Donne

## Tumore della laringe (C32)

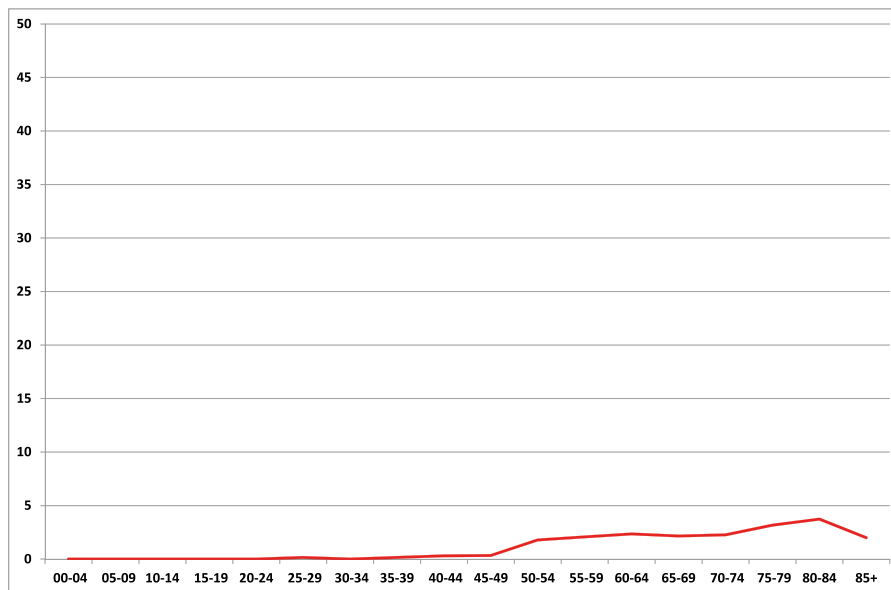
Distribuzione spaziale dei TSD per distretto di residenza (aa 2002-2009)



Tasso standardizzato diretto per ASP (aa 2002-2009)



Tasso di incidenza per fasce di età (aa 2002-2009)



## Tumore del polmone (C33-C34)

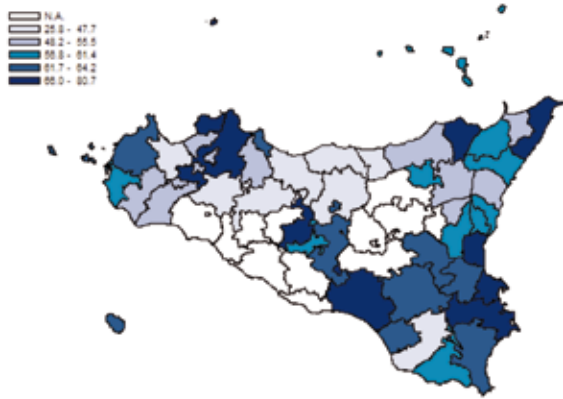
**Tabella 21.E** Incidenza e tassi standardizzati diretti nelle Aziende Sanitarie territoriali e nei distretti della Sicilia (aa 2002-2009).

AZIENDA SANITARIA	Numero medio annuale	Tasso grezzo x100.000	Rischio 0-74 anni x100	ASR EU x100.000	Intervalli di confidenza al 95%		Casi prevalenti < 5 anni dalla diagnosi
					Limite inferiore	Limite superiore	
<b>ASP 1 Agrigento</b>	170,9	78,5	--	--	--	--	153
Agrigento	56,8	78,5	--	--	--	--	51
Bivona	7,6	78,5	--	--	--	--	7
Canicatti	32,4	78,5	--	--	--	--	29
Casteltermini	8,8	78,5	--	--	--	--	8
Licata	23,8	78,5	--	--	--	--	21
Ribera	13,3	78,5	--	--	--	--	12
Sciacca	28,2	78,5	--	--	--	--	25
<b>ASP 2 Caltanissetta</b>	114,7	88,4	5,6	65,6	58,6	73,3	108
Caltanissetta	39,3	91,8	5,2	63,8	52,2	77,2	31
Gela	49,0	83,9	6,1	68,8	57,9	81,2	54
Mussomeli	12,0	112,0	5,9	66,0	44,9	95,1	7
San Cataldo	14,3	80,6	4,4	57,5	40,8	79,3	16
<b>ASP 3 Catania</b>	382,0	74,2	5,3	63,8	60,1	67,7	400
Acireale	43,0	66,4	4,9	61,0	50,8	72,7	46
Adrano	17,7	56,1	3,1	48,5	35,8	64,4	15
Bronte	11,7	64,0	4,0	51,9	35,2	74,0	12
Caltagirone	33,7	81,5	5,2	64,2	51,7	78,9	29
Catania metropolitana	153,7	89,2	6,1	74,6	67,8	82,0	161
Giarre	28,7	70,9	4,5	52,7	41,9	65,7	28
Gravina	49,0	60,8	4,7	59,3	50,1	69,8	55
Palagonia	22,7	76,1	5,1	64,1	49,4	81,9	22
Paternò	22,0	61,1	4,5	58,0	44,5	74,2	32
<b>ASP 4 Enna</b>	67,0	78,5	--	--	--	--	60
Agira	14,7	78,5	--	--	--	--	13
Enna	21,7	78,5	--	--	--	--	19
Nicosia	13,3	78,5	--	--	--	--	12
Piazza Armerina	17,3	78,5	--	--	--	--	15
<b>ASP 5 Messina</b>	282,7	89,7	5,5	66,6	62,1	71,4	293
Barcellona Pozzo di Gotto	27,0	78,9	4,8	59,0	46,4	74,1	24
Lipari	4,0	62,1	4,8	56,8	29,1	100,5	5
Messina metropolitana	143,7	103,6	6,7	80,7	73,1	89,0	152
Milazzo	28,0	75,0	3,8	53,2	42,1	66,7	25
Mistretta	5,7	65,6	3,0	45,0	24,8	76,4	7
Patti	23,3	95,6	5,5	69,7	53,5	89,5	26
S. Agata Militello	26,7	72,9	3,5	48,2	37,8	61,0	26
Taormina	24,3	86,0	5,2	60,4	46,7	77,1	28
<b>ASP 6 Palermo</b>	459,8	77,0	5,5	64,6	61,7	67,7	468
Bagheria	29,5	68,8	5,2	63,9	52,7	76,8	26
Carini	25,8	74,1	6,4	68,9	56,1	83,8	24
Cefalù	14,5	67,1	3,7	44,8	33,4	59,2	17
Corleone	7,3	55,7	2,5	34,3	21,8	51,9	3
Lercara Friddi	11,0	70,8	3,4	41,2	28,9	57,5	10
Misilmeri	17,0	65,9	5,1	52,1	40,0	66,9	18
Palermo metropolitana	307,0	84,5	6,3	75,4	71,2	79,8	327
Partinico	23,3	65,9	4,5	52,3	41,9	64,6	20
Petralia Sottana	6,8	48,4	2,3	25,8	16,2	40,0	8
Termini Imerese	17,8	57,5	3,4	43,3	33,4	55,3	15
<b>ASP 7 Ragusa</b>	107,8	73,3	4,7	57,0	52,5	61,8	134
Modica	41,2	76,2	5,1	59,8	52,3	68,1	54
Ragusa	32,2	70,3	3,8	47,7	41,0	55,4	38
Vittoria	34,5	72,7	5,1	63,4	54,8	73,0	42
<b>ASP 8 Siracusa</b>	159,5	82,8	5,6	65,7	61,5	70,1	184
Augusta	18,8	83,0	5,9	67,6	55,6	81,6	18
Lentini	24,5	93,9	5,6	63,6	53,3	75,4	40
Noto	38,2	77,9	5,1	64,2	55,9	73,3	46
Siracusa	78,0	82,2	5,8	66,5	60,6	73,0	80
<b>ASP 9 Trapani</b>	157,0	76,3	4,9	57,4	53,4	61,8	165
Alcamo	20,8	65,3	4,0	47,0	38,0	57,6	21
Castelvetrano	23,4	80,2	4,2	52,2	42,7	63,4	23
Marsala	34,8	83,0	5,4	61,4	52,4	71,6	36
Mazara del Vallo	22,2	66,1	4,7	55,5	45,4	67,2	25
Pantelleria	3,0	81,8	6,0	63,6	34,4	108,8	6
Trapani	52,8	80,5	5,2	61,7	54,3	69,8	54
<b>REGIONE SICILIA</b>	<b>1901,4</b>	<b>78,5</b>	<b>5,3</b>	<b>63,2</b>			<b>1964</b>

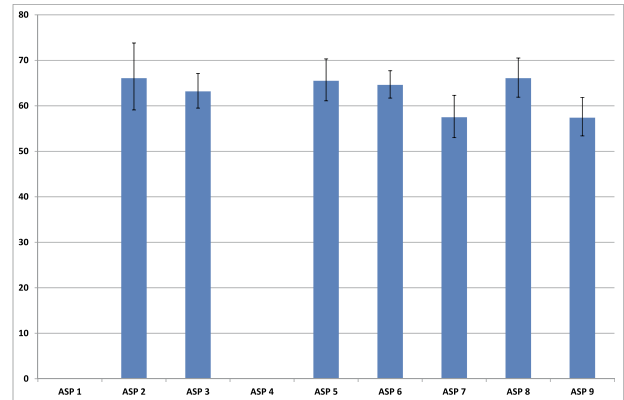
# Uomini

## Tumore del polmone (C33-C34)

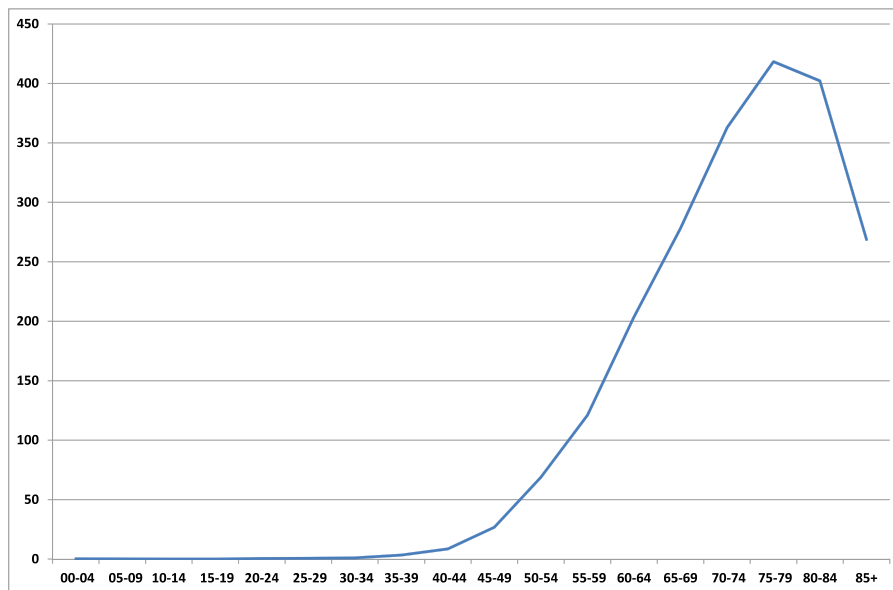
Distribuzione spaziale dei TSD per distretto di residenza (aa 2002-2009)



Tasso standardizzato diretto per ASP (aa 2002-2009)



Tasso di incidenza per fasce di età (aa 2002-2009)



## Tumore del polmone (C33-C34)

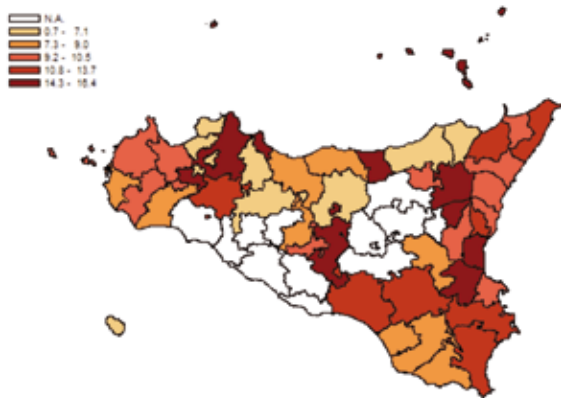
**Tabella 22.E** Incidenza e tassi standardizzati diretti nelle Aziende Sanitarie territoriali e nei distretti della Sicilia (aa 2002-2009).

AZIENDA SANITARIA	Numero medio annuale	Tasso grezzo x100.000	Rischio 0-74 anni x100	ASR EU X100.000	Intervalli di confidenza al 95%		Casi prevalenti < 5 anni dalla diagnosi
					Limite inferiore	Limite superiore	
<b>ASP 1 Agrigento</b>	35,3	15,8	--	--	--	--	42
Agrigento	12,1	15,8	--	--	--	--	15
Bivona	1,7	15,8	--	--	--	--	2
Canicatti	7,2	15,8	--	--	--	--	9
Casteltermini	1,9	15,8	--	--	--	--	2
Licata	3,5	15,8	--	--	--	--	2
Ribera	2,9	15,8	--	--	--	--	4
Sciacca	6,0	15,8	--	--	--	--	8
<b>ASP 2 Caltanissetta</b>	24,7	17,6	0,9	12,8	9,8	16,4	28
Caltanissetta	11,7	24,3	1,1	15,2	10,1	22,2	16
Gela	8,7	14,2	0,9	12,5	8,0	18,6	7
Mussomeli	1,7	14,1	0,5	8,4	2,0	24,5	1
San Cataldo	2,7	13,9	0,9	10,4	4,2	22,0	4
<b>ASP 3 Catania</b>	93,7	17,0	1,0	12,7	11,2	14,4	107
Acireale	8,3	12,3	0,7	10,5	6,6	15,7	7
Adrano	5,7	16,9	1,2	14,3	7,9	23,6	8
Bronte	4,3	21,9	1,1	16,4	8,2	29,6	5
Caltagirone	7,7	17,4	1,0	11,2	6,8	17,6	9
Catania metropolitana	42,7	22,4	1,1	15,2	12,5	18,3	45
Giarre	6,3	14,8	0,6	9,6	5,5	15,8	9
Gravina	12,0	14,2	0,9	12,3	8,5	17,1	18
Palagonia	3,0	9,8	0,7	7,7	3,3	15,3	1
Paternò	3,7	9,8	0,8	9,2	4,4	16,7	5
<b>ASP 4 Enna</b>	14,6	15,8	--	--	--	--	18
Agira	3,1	15,8	--	--	--	--	4
Enna	4,8	15,8	--	--	--	--	6
Nicosia	2,9	15,8	--	--	--	--	4
Piazza Armerina	3,9	15,8	--	--	--	--	5
<b>ASP 5 Messina</b>	53,3	15,7	1,0	11,3	9,5	13,3	68
Barcellona Pozzo di Gotto	6,3	17,4	1,0	11,4	6,6	18,8	9
Lipari	1,0	15,3	1,5	16,4	3,4	47,4	2
Messina metropolitana	27,7	18,3	1,1	13,7	10,7	17,3	38
Milazzo	5,7	14,2	0,8	10,1	5,6	17,0	7
Mistretta	1,7	17,5	1,5	15,8	4,9	38,6	2
Patti	3,3	12,7	0,5	7,1	3,1	15,0	2
S. Agata Militello	2,7	6,6	0,5	4,7	1,8	10,1	3
Taormina	5,0	16,4	0,8	10,5	5,5	18,6	5
<b>ASP 6 Palermo</b>	109,8	17,1	1,1	12,9	11,6	14,2	116
Bagheria	8,5	18,9	1,3	16,0	11,0	22,7	9
Carini	2,8	7,7	0,6	7,0	3,4	12,7	3
Cefalù	2,5	10,9	0,8	7,3	3,3	14,6	1
Corleone	2,8	19,6	0,9	11,4	4,9	23,3	3
Lercara Friddi	1,8	10,3	0,3	5,0	1,7	12,7	1
Misilmeri	2,0	7,5	0,3	4,7	1,9	10,3	1
Palermo metropolitana	82,8	20,9	1,4	16,2	14,4	18,1	91
Partinico	2,3	6,1	0,4	4,5	1,9	9,0	2
Petralia Sottana	0,3	1,6	0,1	0,7	0,0	7,7	0
Termini Imerese	4,3	13,2	0,5	8,3	4,5	14,3	5
<b>ASP 7 Ragusa</b>	20,3	13,3	0,7	8,3	6,8	10,1	34
Modica	6,7	11,7	0,6	7,4	5,1	10,5	11
Ragusa	7,7	15,9	0,7	9,0	6,4	12,5	12
Vittoria	6,0	12,5	0,7	8,7	5,9	12,4	11
<b>ASP 8 Siracusa</b>	31,3	15,6	0,9	11,5	9,9	13,4	44
Augusta	3,3	14,4	0,7	10,4	6,2	16,7	2
Lentini	5,7	20,4	1,3	15,4	10,4	22,1	8
Noto	7,5	14,8	0,8	10,8	7,7	14,9	10
Siracusa	14,8	14,9	0,9	11,0	8,7	13,7	24
<b>ASP 9 Trapani</b>	29,8	13,6	0,7	9,0	7,5	10,8	39
Alcamo	5,0	14,7	0,9	10,4	6,4	16,1	7
Castelvetrano	4,4	13,8	0,8	9,0	5,4	14,5	5
Marsala	5,4	12,2	0,5	7,5	4,8	11,3	4
Mazara del Vallo	4,0	11,4	0,8	9,2	5,5	14,7	5
Pantelleria	0,4	10,7	0,4	6,1	0,6	29,5	0
Trapani	10,6	15,0	0,8	9,6	7,0	12,9	18
<b>REGIONE SICILIA</b>	<b>412,8</b>	<b>15,8</b>	<b>0,9</b>	<b>11,5</b>			<b>497</b>

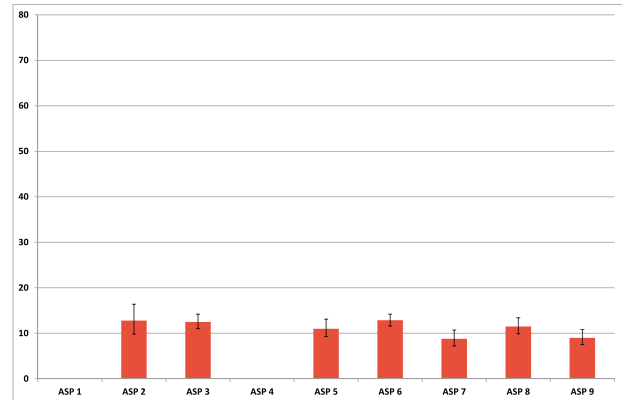
## Donne

## Tumore del polmone (C33-C34)

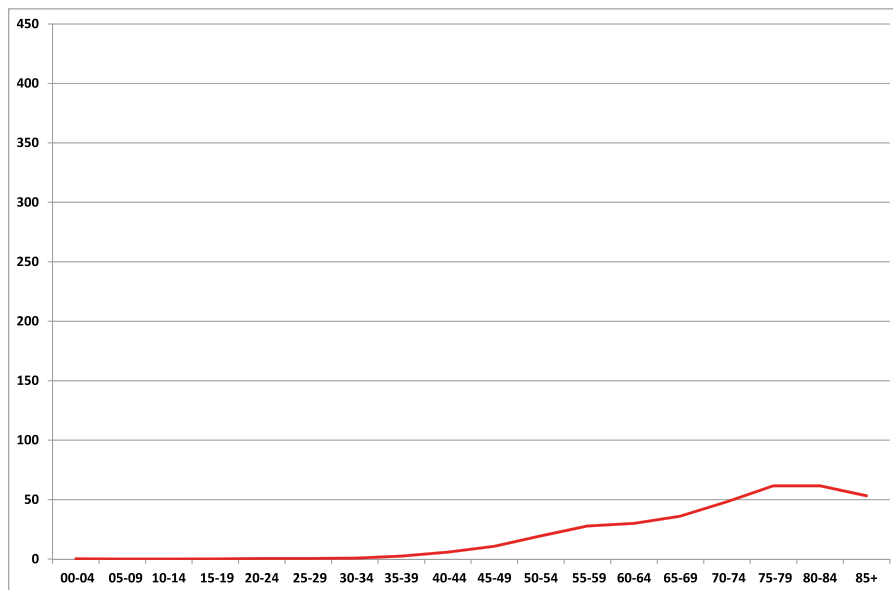
Distribuzione spaziale dei TSD per distretto di residenza  
(aa 2002-2009)



Tasso standardizzato diretto per ASP  
(aa 2002-2009)



Tasso di incidenza per fasce di età (aa 2002-2009)



## Tumore delle ossa (C40-C41)

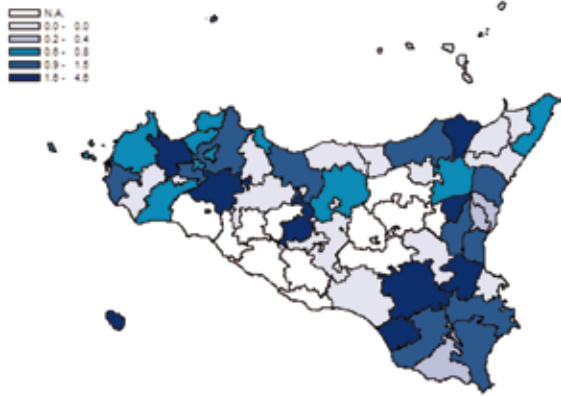
**Tabella 23.E** Incidenza e tassi standardizzati diretti nelle Aziende Sanitarie territoriali e nei distretti della Sicilia (aa 2002-2009).

AZIENDA SANITARIA	Numero medio annuale	Tasso grezzo x100.000	Rischio 0-74 anni x100	ASR EU x100.000	Intervalli di confidenza al 95%		Casi prevalenti < 5 anni dalla diagnosi
					Limite inferiore	Limite superiore	
<b>ASP 1 Agrigento</b>	2,1	1,0	--	--	--	--	0
Agrigento	0,7	1,0	--	--	--	--	0
Bivona	0,1	1,0	--	--	--	--	0
Canicatti	0,4	1,0	--	--	--	--	0
Casteltermini	0,1	1,0	--	--	--	--	0
Licata	0,3	1,0	--	--	--	--	0
Ribera	0,2	1,0	--	--	--	--	0
Sciacca	0,3	1,0	--	--	--	--	0
<b>ASP 2 Caltanissetta</b>	0,3	0,3	0,0	0,3	0,0	1,5	1
Caltanissetta	0,0	0,0	0,0	0,0	0,0	0,0	0
Gela	0,0	0,0	0,0	0,0	0,0	0,0	0
Mussomeli	0,3	3,1	0,2	3,3	0,1	18,4	1
San Cataldo	0,0	0,0	0,0	0,0	0,0	0,0	0
<b>ASP 3 Catania</b>	5,3	1,0	0,1	1,0	0,6	1,6	14
Acireale	0,3	0,5	0,0	0,4	0,0	2,5	0
Adrano	1,0	3,2	0,2	2,9	0,6	8,7	2
Bronte	0,3	1,8	0,0	0,8	0,0	7,7	1
Caltagirone	0,7	1,6	0,1	1,6	0,2	5,8	2
Catania metropolitana	2,0	1,2	0,1	1,2	0,4	2,5	6
Giarre	0,3	0,8	0,1	0,9	0,0	4,9	1
Gravina	0,3	0,4	0,0	0,4	0,0	2,4	1
Palagonia	0,0	0,0	0,0	0,0	0,0	0,0	0
Paternò	0,3	0,9	0,1	0,9	0,0	5,0	1
<b>ASP 4 Enna</b>	0,8	1,0	--	--	--	--	0
Agira	0,2	1,0	--	--	--	--	0
Enna	0,3	1,0	--	--	--	--	0
Nicosia	0,2	1,0	--	--	--	--	0
Piazza Armerina	0,2	1,0	--	--	--	--	0
<b>ASP 5 Messina</b>	2,3	0,7	0,0	0,6	0,2	1,3	5
Barcellona Pozzo di Gotto	0,0	0,0	0,0	0,0	0,0	0,0	0
Lipari	0,0	0,0	0,0	0,0	0,0	0,0	0
Messina metropolitana	1,0	0,7	0,0	0,7	0,1	2,0	2
Milazzo	0,0	0,0	0,0	0,0	0,0	0,0	0
Mistretta	0,0	0,0	0,0	0,0	0,0	0,0	0
Patti	0,7	2,7	0,1	1,9	0,2	8,2	1
S. Agata Militello	0,7	1,8	0,1	1,5	0,1	5,9	2
Taormina	0,0	0,0	0,0	0,0	0,0	0,0	0
<b>ASP 6 Palermo</b>	5,5	0,9	0,1	0,9	0,5	1,3	10
Bagheria	0,3	0,6	0,0	0,6	0,0	3,4	0
Carini	0,3	0,7	0,0	0,6	0,0	3,7	1
Cefalù	0,0	0,0	0,0	0,0	0,0	0,0	0
Corleone	0,3	1,9	0,2	2,2	0,1	11,4	1
Lercara Friddi	0,0	0,0	0,0	0,0	0,0	0,0	0
Misilmeri	0,0	0,0	0,0	0,0	0,0	0,0	0
Palermo metropolitana	4,0	1,1	0,1	1,0	0,6	1,7	7
Partinico	0,3	0,7	0,1	0,7	0,0	3,9	0
Petralia Sottana	0,3	1,8	0,0	0,6	0,0	7,7	0
Termini Imerese	0,3	0,8	0,1	0,9	0,0	4,8	1
<b>ASP 7 Ragusa</b>	1,8	1,2	0,1	1,0	0,5	1,9	7
Modica	0,2	0,3	0,1	0,2	0,0	1,5	1
Ragusa	0,7	1,5	0,1	1,4	0,3	3,7	3
Vittoria	1,0	2,1	0,1	1,6	0,6	3,8	3
<b>ASP 8 Siracusa</b>	2,3	1,2	0,1	1,1	0,6	1,9	10
Augusta	0,0	0,0	0,0	0,0	0,0	0,0	0
Lentini	0,7	2,6	0,2	2,4	0,7	6,4	3
Noto	0,5	1,0	0,1	1,0	0,2	2,9	3
Siracusa	1,2	1,2	0,1	1,1	0,4	2,3	4
<b>ASP 9 Trapani</b>	1,8	0,9	0,1	0,9	0,4	1,7	9
Alcamo	0,6	1,9	0,2	1,9	0,4	5,6	3
Castelvetrano	0,2	0,7	0,1	0,6	0,0	3,7	1
Marsala	0,4	1,0	0,1	0,9	0,1	3,4	2
Mazara del Vallo	0,0	0,0	0,0	0,0	0,0	0,0	0
Pantelleria	0,2	5,5	0,3	4,6	0,1	28,4	1
Trapani	0,4	0,6	0,0	0,6	0,1	2,2	2
<b>REGIONE SICILIA</b>	<b>22,4</b>	<b>1,0</b>	<b>0,1</b>	<b>0,9</b>			<b>56</b>

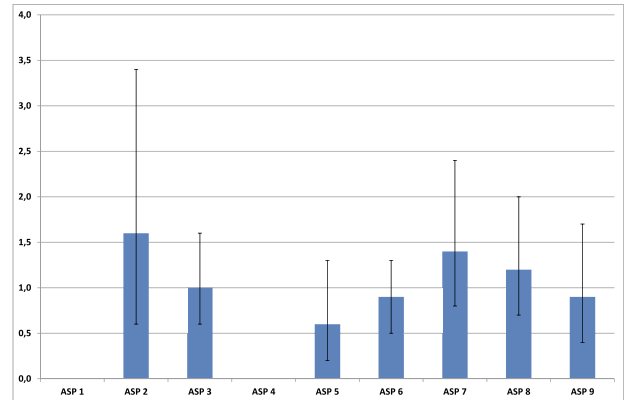
# Uomini

## Tumore delle ossa (C40-C41)

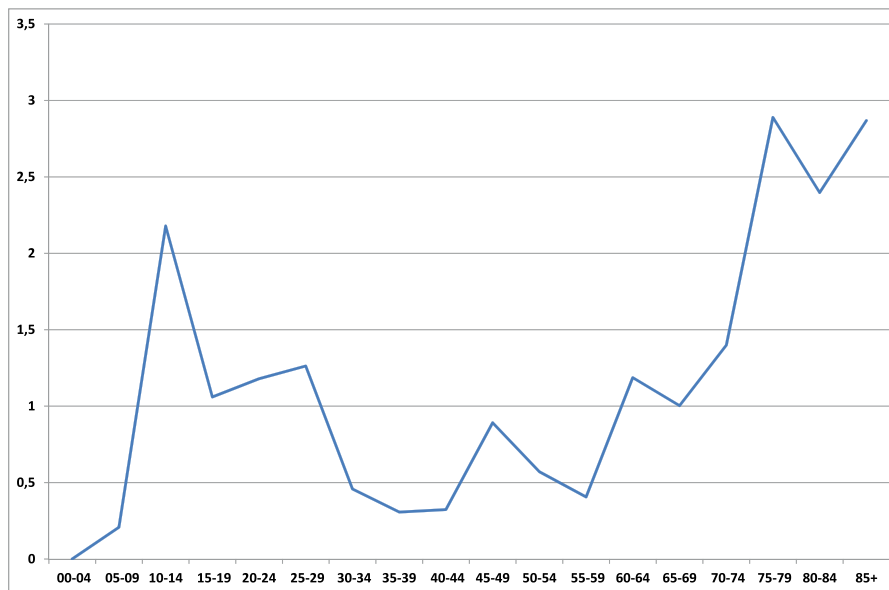
Distribuzione spaziale dei TSD per distretto di residenza (aa 2002-2009)



Tasso standardizzato diretto per ASP (aa 2002-2009)



Tasso di incidenza per fasce di età (aa 2002-2009)



## Tumore delle ossa (C40-C41)

**Tabella 24.E** Incidenza e tassi standardizzati diretti nelle Aziende Sanitarie territoriali e nei distretti della Sicilia (aa 2002-2009).

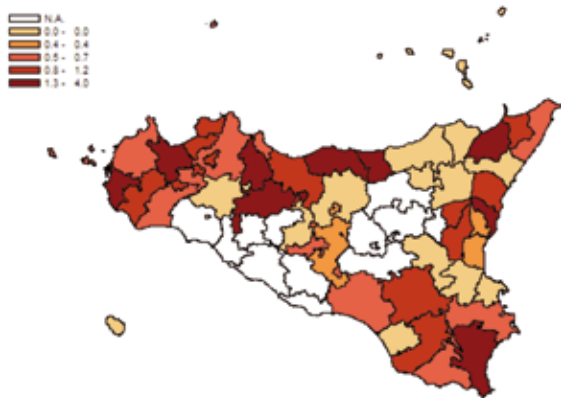
AZIENDA SANITARIA	Numero medio annuale	Tasso grezzo x100.000	Rischio 0-74 anni x100	ASR EU X100.000	Intervalli di confidenza al 95%		Casi prevalenti < 5 anni dalla diagnosi
					Limite inferiore	Limite superiore	
<b>ASP 1 Agrigento</b>	1,7	0,8	--	--	--	--	0
Agrigento	0,6	0,8	--	--	--	--	0
Bivona	0,1	0,8	--	--	--	--	0
Canicatti	0,3	0,8	--	--	--	--	0
Casteltermini	0,1	0,8	--	--	--	--	0
Licata	0,2	0,8	--	--	--	--	0
Ribera	0,1	0,8	--	--	--	--	0
Sciacca	0,3	0,8	--	--	--	--	0
<b>ASP 2 Caltanissetta</b>	1,0	0,7	0,0	0,4	0,1	1,6	2
Caltanissetta	0,3	0,7	0,1	0,4	0,0	3,2	1
Gela	0,3	0,5	0,1	0,5	0,0	2,9	1
Mussomeli	0,0	0,0	0,0	0,0	0,0	0,0	0
San Cataldo	0,3	1,7	0,0	0,5	0,0	7,3	0
<b>ASP 3 Catania</b>	3,7	0,7	0,1	0,7	0,3	1,2	7
Acireale	1,3	2,0	0,1	1,8	0,5	4,8	2
Adrano	0,3	1,0	0,1	1,2	0,0	6,2	0
Bronte	0,0	0,0	0,0	0,0	0,0	0,0	0
Caltagirone	0,3	0,8	0,1	0,8	0,0	4,4	1
Catania metropolitana	0,7	0,4	0,0	0,4	0,0	1,4	2
Giarre	0,3	0,8	0,1	0,8	0,0	4,3	1
Gravina	0,3	0,4	0,0	0,4	0,0	2,1	0
Palagonia	0,0	0,0	0,0	0,0	0,0	0,0	0
Paternò	0,3	0,9	0,1	0,9	0,0	5,1	1
<b>ASP 4 Enna</b>	0,7	0,8	--	--	--	--	0
Agira	0,1	0,8	--	--	--	--	0
Enna	0,2	0,8	--	--	--	--	0
Nicosia	0,1	0,8	--	--	--	--	0
Piazza Armerina	0,2	0,8	--	--	--	--	0
<b>ASP 5 Messina</b>	2,3	0,7	0,0	0,7	0,3	1,4	5
Barcellona Pozzo di Gotto	0,7	1,8	0,1	1,3	0,1	5,5	1
Lipari	0,0	0,0	0,0	0,0	0,0	0,0	0
Messina metropolitana	1,0	0,7	0,1	0,7	0,1	1,9	3
Milazzo	0,3	0,8	0,1	1,1	0,0	5,6	1
Mistretta	0,3	3,5	0,3	4,0	0,1	21,9	0
Patti	0,0	0,0	0,0	0,0	0,0	0,0	0
S. Agata Militello	0,0	0,0	0,0	0,0	0,0	0,0	0
Taormina	0,0	0,0	0,0	0,0	0,0	0,0	0
<b>ASP 6 Palermo</b>	5,5	0,9	0,0	0,8	0,5	1,2	12
Bagheria	0,3	0,6	0,0	0,5	0,0	3,0	1
Carini	0,3	0,7	0,1	0,8	0,0	4,1	1
Cefalù	0,5	2,2	0,1	1,4	0,1	6,6	1
Corleone	0,0	0,0	0,0	0,0	0,0	0,0	0
Lercara Friddi	0,3	1,5	0,1	1,5	0,0	8,7	1
Misilmeri	0,8	2,8	0,2	3,3	0,7	9,2	2
Palermo metropolitana	2,8	0,7	0,0	0,6	0,3	1,0	4
Partinico	0,5	1,3	0,1	1,2	0,1	4,6	2
Petralia Sottana	0,0	0,0	0,0	0,0	0,0	0,0	0
Termini Imerese	0,3	0,8	0,1	0,9	0,0	4,7	0
<b>ASP 7 Ragusa</b>	1,0	0,7	0,0	0,5	0,2	1,3	6
Modica	0,3	0,6	0,0	0,6	0,1	2,1	1
Ragusa	0,7	1,4	0,1	1,1	0,2	3,1	4
Vittoria	0,0	0,0	0,0	0,0	0,0	0,0	1
<b>ASP 8 Siracusa</b>	1,3	0,7	0,1	0,7	0,3	1,3	7
Augusta	0,0	0,0	0,0	0,0	0,0	0,0	1
Lentini	0,0	0,0	0,0	0,0	0,0	0,0	0
Noto	0,7	1,3	0,1	1,4	0,4	3,5	3
Siracusa	0,7	0,7	0,1	0,7	0,2	1,7	3
<b>ASP 9 Trapani</b>	2,8	1,3	0,1	1,3	0,7	2,3	6
Alcamo	0,6	1,8	0,1	1,7	0,4	5,1	1
Castelvetrano	0,2	0,6	0,1	0,7	0,0	3,8	1
Marsala	1,0	2,3	0,1	2,4	0,6	5,9	1
Mazara del Vallo	0,4	1,1	0,1	1,2	0,1	4,2	2
Pantelleria	0,0	0,0	0,0	0,0	0,0	0,0	0
Trapani	0,6	0,9	0,1	0,6	0,1	1,9	1
<b>REGIONE SICILIA</b>	<b>20,0</b>	<b>0,8</b>	<b>0,1</b>	<b>0,7</b>			<b>45</b>



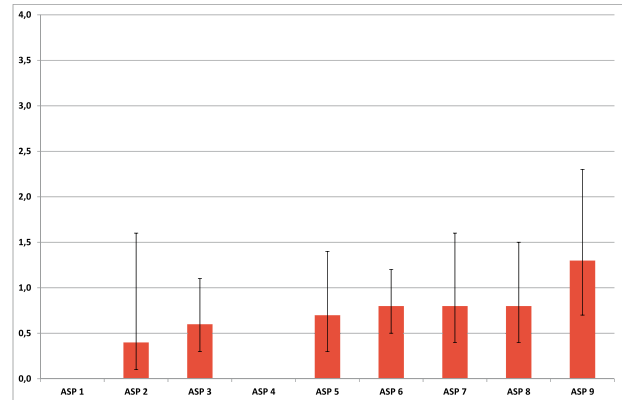
## Donne

## Tumore delle ossa (C40-C41)

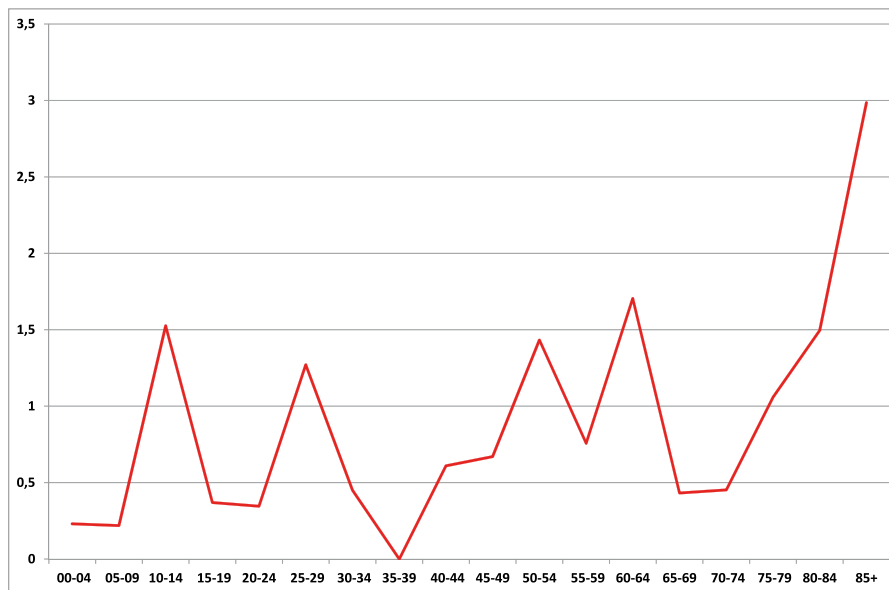
Distribuzione spaziale dei TSD per distretto di residenza  
(aa 2002-2009)



Tasso standardizzato diretto per ASP  
(aa 2002-2009)



Tasso di incidenza per fasce di età (aa 2002-2009)



## Melanoma maligno della pelle (C43)

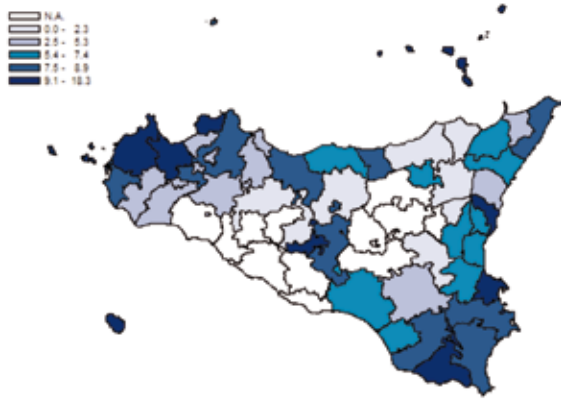
**Tabella 25.E** Incidenza e tassi standardizzati diretti nelle Aziende Sanitarie territoriali e nei distretti della Sicilia (aa 2002-2009).

AZIENDA SANITARIA	Numero medio annuale	Tasso grezzo x100.000	Rischio 0-74 anni x100	ASR EU x100.000	Intervalli di confidenza al 95%		Casi prevalenti < 5 anni dalla diagnosi
					Limite inferiore	Limite superiore	
<b>ASP 1 Agrigento</b>	17,7	8,1	--	--	--	--	44
Agrigento	5,9	8,1	--	--	--	--	14
Bivona	0,8	8,1	--	--	--	--	2
Canicatti	3,3	8,1	--	--	--	--	8
Casteltermini	0,9	8,1	--	--	--	--	2
Licata	2,5	8,1	--	--	--	--	6
Ribera	1,4	8,1	--	--	--	--	3
Sciacca	2,9	8,1	--	--	--	--	7
<b>ASP 2 Caltanissetta</b>	9,3	7,2	0,6	6,2	4,1	9,1	22
Caltanissetta	4,0	9,3	0,8	7,9	4,0	14,1	9
Gela	3,7	6,3	0,4	5,4	2,7	9,9	9
Mussomeli	0,0	0,0	0,0	0,0	0,0	12,4	0
San Cataldo	1,7	9,4	0,8	9,1	2,9	21,4	4
<b>ASP 3 Catania</b>	31,3	6,1	0,4	5,8	4,6	7,1	76
Acireale	6,7	10,3	0,8	9,7	5,9	15,1	19
Adrano	0,7	2,1	0,1	1,6	0,2	6,4	2
Bronte	0,7	3,7	0,2	2,2	0,3	9,7	0
Caltagirone	1,3	3,2	0,2	2,5	0,7	6,9	1
Catania metropolitana	11,0	6,4	0,4	6,2	4,2	8,7	26
Giarre	2,3	5,8	0,3	4,9	1,9	10,5	6
Gravina	6,0	7,4	0,6	7,3	4,3	11,5	16
Palagonia	0,7	2,2	0,2	2,3	0,3	8,2	1
Paternò	2,0	5,6	0,5	5,8	2,1	12,6	5
<b>ASP 4 Enna</b>	6,9	8,1	--	--	--	--	17
Agira	1,5	8,1	--	--	--	--	4
Enna	2,2	8,1	--	--	--	--	6
Nicosia	1,4	8,1	--	--	--	--	3
Piazza Armerina	1,8	8,1	--	--	--	--	4
<b>ASP 5 Messina</b>	22,3	7,2	0,5	5,8	4,5	7,5	51
Barcellona Pozzo di Gotto	2,7	7,8	0,5	6,4	2,7	13,1	6
Lipari	1,0	15,5	0,6	10,1	2,1	34,2	2
Messina metropolitana	12,3	8,9	0,6	7,5	5,3	10,4	31
Milazzo	2,0	5,4	0,3	4,7	1,7	10,4	2
Mistretta	0,7	7,7	0,6	7,6	0,9	27,7	2
Patti	0,7	2,7	0,1	1,4	0,2	7,1	2
S. Agata Militello	1,0	2,7	0,1	1,6	0,3	5,8	2
Taormina	2,0	7,1	0,6	6,5	2,4	14,4	4
<b>ASP 6 Palermo</b>	44,3	7,4	0,6	6,8	5,8	7,9	105
Bagheria	2,0	4,7	0,4	4,7	2,0	9,2	3
Carini	3,3	9,4	0,8	9,3	4,9	16,0	6
Cefalù	1,8	8,1	0,6	6,8	2,6	14,5	6
Corleone	1,3	9,6	0,0	3,5	1,1	11,3	5
Lercara Friddi	0,5	3,2	0,1	1,4	0,2	7,7	2
Misilmeri	1,3	4,8	0,2	3,8	1,2	9,5	2
Palermo metropolitana	29,0	8,0	0,6	7,5	6,2	9,0	68
Partinico	2,0	5,7	0,4	5,3	2,2	10,6	4
Petralia Sottana	0,5	3,6	0,1	1,6	0,2	8,9	1
Termini Imerese	2,8	8,9	0,7	7,9	3,8	14,5	8
<b>ASP 7 Ragusa</b>	15,8	10,8	0,8	9,5	7,6	11,7	53
Modica	7,5	13,9	1,0	12,0	8,7	16,3	25
Ragusa	4,5	9,8	0,6	8,8	5,7	13,0	20
Vittoria	3,8	8,1	0,7	7,4	4,6	11,2	8
<b>ASP 8 Siracusa</b>	17,0	8,8	0,6	7,8	6,3	9,4	61
Augusta	2,5	11,0	0,8	10,4	5,8	17,2	8
Lentini	2,2	8,3	0,6	6,5	3,3	11,5	7
Noto	4,0	8,2	0,7	7,5	4,8	11,2	16
Siracusa	8,3	8,8	0,6	7,7	5,7	10,2	30
<b>ASP 9 Trapani</b>	23,0	11,2	0,7	10,2	8,4	12,2	74
Alcamo	3,6	11,3	0,8	10,3	6,0	16,5	11
Castelvetrano	2,0	6,9	0,5	5,1	2,3	9,9	5
Marsala	4,6	11,0	0,6	8,9	5,6	13,6	12
Mazara del Vallo	1,8	5,4	0,3	4,9	2,2	9,4	6
Pantelleria	0,8	21,8	1,9	18,3	4,5	50,1	2
Trapani	10,2	15,5	1,1	13,7	10,1	18,1	38
<b>REGIONE SICILIA</b>	<b>187,7</b>	<b>8,1</b>	<b>0,6</b>	<b>7,3</b>			<b>503</b>

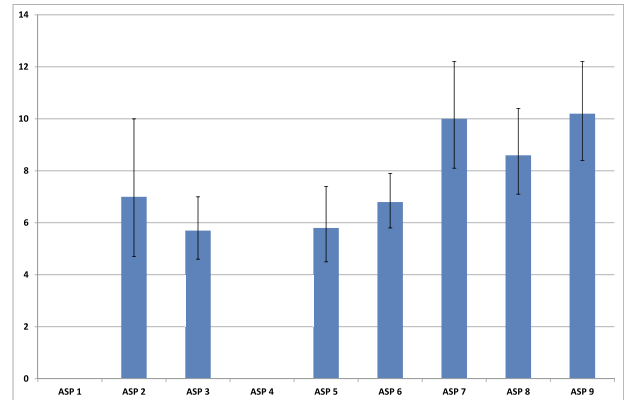
# Uomini

## Melanoma maligno della pelle (C43)

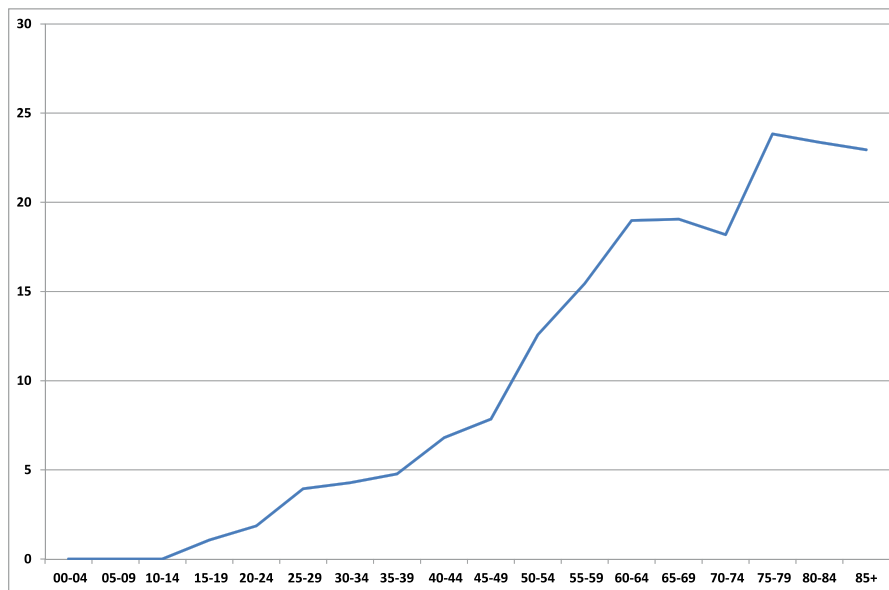
Distribuzione spaziale dei TSD per distretto di residenza  
(aa 2002-2009)



Tasso standardizzato diretto per ASP  
(aa 2002-2009)



Tasso di incidenza per fasce di età (aa 2002-2009)



## Melanoma maligno della pelle (C43)

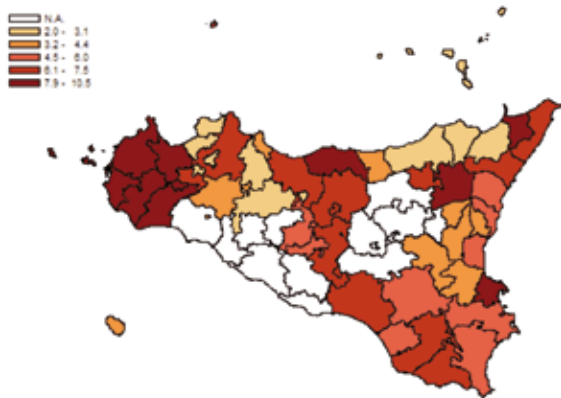
**Tabella 26.E** Incidenza e tassi standardizzati diretti nelle Aziende Sanitarie territoriali e nei distretti della Sicilia (aa 2002-2009).

AZIENDA SANITARIA	Numero medio annuale	Tasso grezzo x100.000	Rischio 0-74 anni x100	ASR EU X100.000	Intervalli di confidenza al 95%		Casi prevalenti < 5 anni dalla diagnosi
					Limite inferiore	Limite superiore	
<b>ASP 1 Agrigento</b>	16,1	7,2	--	--	--	--	42
Agrigento	5,5	7,2	--	--	--	--	15
Bivona	0,8	7,2	--	--	--	--	2
Canicatti	3,3	7,2	--	--	--	--	9
Casteltermini	0,9	7,2	--	--	--	--	2
Licata	1,6	7,2	--	--	--	--	2
Ribera	1,3	7,2	--	--	--	--	4
Sciacca	2,8	7,2	--	--	--	--	8
<b>ASP 2 Caltanissetta</b>	11,0	7,9	0,6	6,5	4,4	9,3	29
Caltanissetta	4,3	9,0	0,5	6,5	3,3	11,9	10
Gela	5,0	8,2	0,7	7,2	4,0	12,1	14
Mussomeli	0,7	5,6	0,5	4,5	0,5	19,0	2
San Cataldo	1,0	5,2	0,4	5,0	1,0	15,0	3
<b>ASP 3 Catania</b>	33,7	6,1	0,4	5,0	4,1	6,2	89
Acireale	4,0	5,9	0,4	5,6	2,8	9,8	10
Adrano	2,0	6,0	0,1	3,2	1,1	7,9	5
Bronte	2,0	10,1	1,0	10,4	3,8	22,6	5
Caltagirone	2,7	6,1	0,4	4,7	1,9	9,8	8
Catania metropolitana	14,0	7,4	0,4	5,9	4,2	8,1	37
Giarre	2,7	6,2	0,5	4,7	1,9	9,8	7
Gravina	4,0	4,7	0,2	4,1	2,1	7,4	11
Palagonia	1,0	3,3	0,3	3,2	0,6	9,4	3
Paternò	1,3	3,6	0,3	3,3	0,9	8,7	3
<b>ASP 4 Enna</b>	6,7	7,2	--	--	--	--	18
Agira	1,4	7,2	--	--	--	--	4
Enna	2,2	7,2	--	--	--	--	6
Nicosia	1,3	7,2	--	--	--	--	4
Piazza Armerina	1,8	7,2	--	--	--	--	5
<b>ASP 5 Messina</b>	23,7	6,9	0,5	5,3	4,1	6,9	65
Barcellona Pozzo di Gotto	1,3	3,7	0,2	2,2	0,5	6,8	4
Lipari	0,3	5,1	0,0	2,0	0,1	21,7	1
Messina metropolitana	12,3	8,1	0,5	6,2	4,3	8,8	36
Milazzo	3,7	9,2	0,8	9,0	4,4	16,3	10
Mistretta	0,7	7,0	0,5	3,8	0,4	19,2	2
Patti	1,0	3,8	0,1	2,0	0,3	8,2	2
S. Agata Militello	1,3	3,3	0,2	3,0	0,7	8,2	4
Taormina	3,0	9,8	0,4	7,3	3,0	15,0	6
<b>ASP 6 Palermo</b>	43,3	6,7	0,5	6,0	5,1	6,9	98
Bagheria	2,0	4,4	0,3	4,4	1,9	8,7	5
Carini	1,0	2,8	0,2	2,8	0,7	7,2	3
Cefalù	2,3	9,8	0,8	8,0	3,4	15,9	5
Corleone	0,5	3,6	0,3	3,8	0,4	13,6	2
Lercara Friddi	0,5	2,9	0,1	2,1	0,2	9,3	1
Misilmeri	1,0	3,8	0,2	2,9	0,7	8,1	4
Palermo metropolitana	30,8	7,8	0,5	6,9	5,7	8,3	67
Partinico	1,5	4,0	0,3	3,1	1,1	7,2	4
Petralia Sottana	1,0	6,5	0,5	6,1	1,5	16,6	2
Termini Imerese	2,8	8,5	0,6	6,9	3,3	12,9	5
<b>ASP 7 Ragusa</b>	11,8	7,7	0,5	6,6	5,1	8,4	58
Modica	5,0	8,8	0,6	7,2	4,8	10,5	28
Ragusa	4,2	8,6	0,6	7,5	4,8	11,3	17
Vittoria	2,7	5,6	0,4	5,0	2,8	8,2	13
<b>ASP 8 Siracusa</b>	13,5	6,7	0,4	5,6	4,4	7,0	57
Augusta	2,2	9,3	0,7	8,1	4,2	14,1	11
Lentini	1,2	4,2	0,3	3,4	1,3	7,4	4
Noto	3,0	5,9	0,4	4,9	2,8	7,9	10
Siracusa	7,2	7,2	0,4	6,0	4,2	8,2	32
<b>ASP 9 Trapani</b>	23,0	10,5	0,7	9,7	8,0	11,7	81
Alcamo	3,0	8,8	0,6	7,9	4,3	13,4	11
Castelvetrano	3,2	10,0	0,6	9,0	4,9	15,1	10
Marsala	5,4	12,2	0,9	10,5	6,8	15,5	20
Mazara del Vallo	2,8	8,0	0,8	8,3	4,5	13,8	9
Pantelleria	0,2	5,3	0,4	4,0	0,1	27,2	0
Trapani	8,4	11,9	0,8	10,2	7,2	13,9	31
<b>REGIONE SICILIA</b>	<b>182,7</b>	<b>7,2</b>	<b>0,5</b>	<b>6,2</b>			<b>538</b>

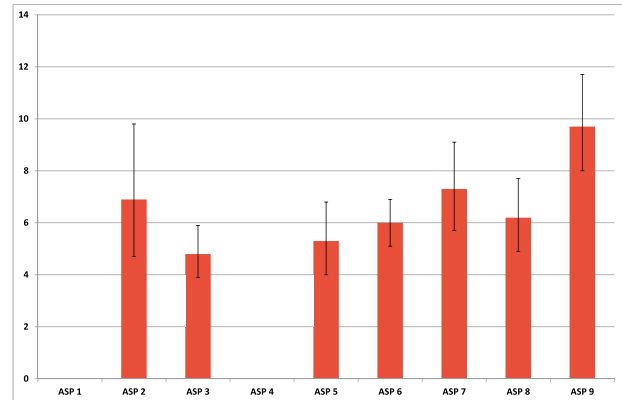
## Donne

## Melanoma maligno della pelle (C43)

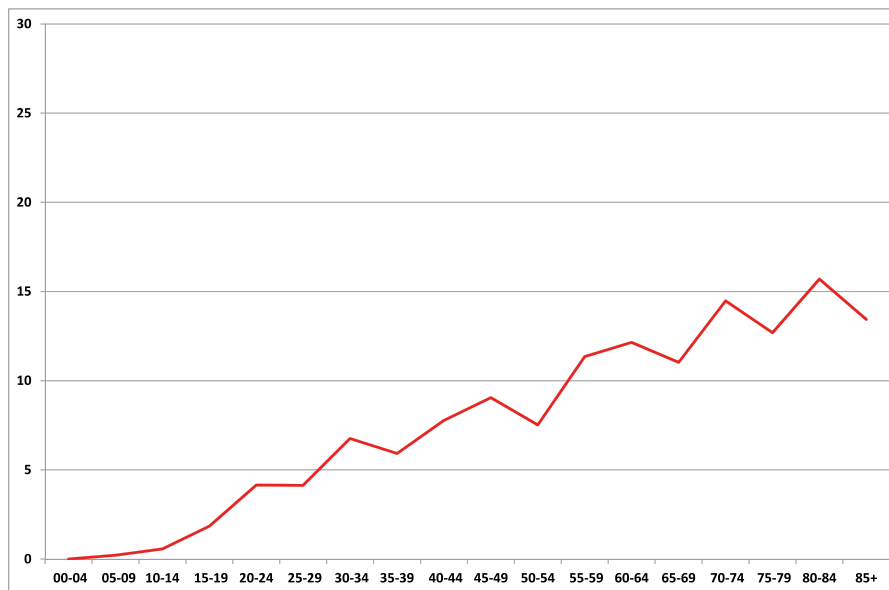
Distribuzione spaziale dei TSD per distretto di residenza  
(aa 2002-2009)



Tasso standardizzato diretto per ASP  
(aa 2002-2009)



Tasso di incidenza per fasce di età (aa 2002-2009)



## Tumore della pelle escluso melanoma cutaneo (C44)

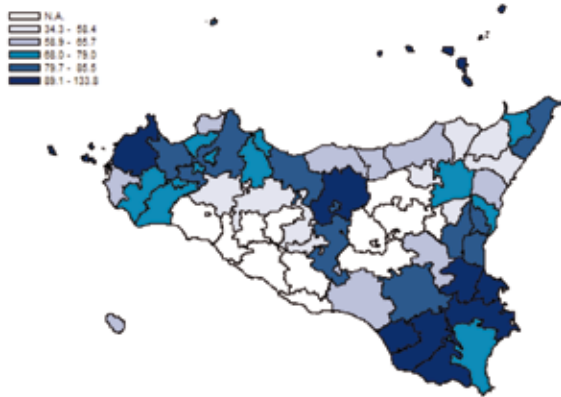
**Tabella 27.E** Incidenza e tassi standardizzati diretti nelle Aziende Sanitarie territoriali e nei distretti della Sicilia (aa 2002-2009).

AZIENDA SANITARIA	Numero medio annuale	Tasso grezzo x100.000	Rischio 0-74 anni x100	ASR EU x100.000	Intervalli di confidenza al 95%		Casi prevalenti < 5 anni dalla diagnosi
					Limite inferiore	Limite superiore	
<b>ASP 1 Agrigento</b>	223,1	102,4	--	--	--	--	589
Agrigento	74,1	102,4	--	--	--	--	195
Bivona	10,0	102,4	--	--	--	--	26
Canicatti	42,3	102,4	--	--	--	--	112
Casteltermini	11,5	102,4	--	--	--	--	30
Licata	31,1	102,4	--	--	--	--	82
Ribera	17,3	102,4	--	--	--	--	45
Sciacca	36,8	102,4	--	--	--	--	97
<b>ASP 2 Caltanissetta</b>	119,7	92,2	4,5	65,1	58,2	72,6	341
Caltanissetta	52,0	121,3	5,1	80,6	67,8	95,4	145
Gela	48,3	82,7	5,2	65,7	55,1	77,8	141
Mussomeli	7,3	68,4	1,9	34,3	20,3	56,4	20
San Cataldo	12,0	67,5	2,9	44,1	30,2	62,9	35
<b>ASP 3 Catania</b>	452,3	87,9	5,6	72,7	68,7	76,8	1240
Acireale	46,7	72,1	4,5	68,0	57,0	80,4	127
Adrano	17,7	56,1	4,0	50,2	37,1	66,5	47
Bronte	16,0	87,7	5,4	74,1	53,4	100,1	43
Caltagirone	48,7	117,8	6,2	84,2	70,4	100,2	127
Catania metropolitana	168,3	97,7	5,6	80,5	73,5	88,1	465
Giarre	31,7	78,4	4,7	61,3	49,2	75,5	86
Gravina	68,0	84,4	5,9	82,4	71,4	94,7	196
Palagonia	23,3	78,4	3,8	63,9	49,4	81,5	61
Paternò	32,0	88,8	5,5	79,7	64,1	97,9	88
<b>ASP 4 Enna</b>	87,5	102,4	--	--	--	--	231
Agira	19,1	102,4	--	--	--	--	50
Enna	28,3	102,4	--	--	--	--	75
Nicosia	17,4	102,4	--	--	--	--	46
Piazza Armerina	22,6	102,4	--	--	--	--	60
<b>ASP 5 Messina</b>	299,7	94,7	6,0	69,5	64,9	74,4	848
Barcellona Pozzo di Gotto	27,3	79,9	4,2	57,8	45,5	72,5	79
Lipari	9,0	139,7	10,3	117,5	77,0	172,8	27
Messina metropolitana	152,3	109,8	6,2	84,3	76,6	92,7	438
Milazzo	35,0	93,7	5,2	70,1	57,0	85,6	96
Mistretta	8,3	96,5	4,5	61,0	37,8	94,7	24
Patti	17,0	69,6	3,9	48,7	35,6	65,5	46
S. Agata Militello	28,7	78,3	4,7	58,9	46,6	73,6	81
Taormina	22,0	77,8	2,9	49,4	37,7	64,1	57
<b>ASP 6 Palermo</b>	571,8	95,8	5,4	79,2	75,9	82,6	1669
Bagheria	33,0	76,9	5,3	70,7	59,0	84,1	110
Carini	24,3	69,8	5,2	63,3	51,2	77,5	75
Cefalù	19,3	89,1	4,5	60,0	46,5	76,5	63
Corleone	11,3	86,5	4,5	57,3	40,2	79,7	34
Lercara Friddi	15,8	101,3	4,4	58,4	43,4	77,3	53
Misilmeri	25,3	97,9	6,4	73,6	59,3	90,5	80
Palermo metropolitana	349,0	96,1	6,5	85,5	81,1	90,2	970
Partinico	34,5	97,7	5,5	76,2	63,6	90,8	97
Petralia Sottana	23,3	166,7	6,5	89,8	70,5	113,6	71
Termini Imerese	36,3	117,3	6,0	82,4	69,0	97,8	116
<b>ASP 7 Ragusa</b>	197,2	133,9	8,0	102,4	96,4	108,6	853
Modica	74,2	137,3	7,9	101,1	91,6	111,4	322
Ragusa	58,3	127,5	7,1	91,1	81,5	101,7	236
Vittoria	64,7	136,4	9,0	115,9	104,3	128,5	295
<b>ASP 8 Siracusa</b>	231,2	120,0	7,1	93,4	88,5	98,6	1002
Augusta	37,5	165,2	9,9	133,8	116,7	152,9	182
Lentini	39,2	150,1	7,3	98,4	85,7	112,7	158
Noto	48,3	98,6	6,1	79,0	70,0	89,0	199
Siracusa	106,2	111,9	6,7	89,1	82,2	96,5	463
<b>ASP 9 Trapani</b>	221,0	107,4	6,1	78,5	73,8	83,5	790
Alcamo	38,6	121,2	6,9	85,5	73,2	99,4	135
Castelvetrano	33,4	114,5	6,4	78,7	66,7	92,4	121
Marsala	34,0	81,1	4,5	59,5	50,6	69,6	115
Mazara del Vallo	30,0	89,4	5,8	71,2	60,0	84,0	103
Pantelleria	3,6	98,2	5,6	63,6	36,6	105,4	12
Trapani	81,4	124,1	7,3	92,5	83,5	102,3	305
<b>REGIONE SICILIA</b>	<b>2403,4</b>	<b>102,4</b>	<b>5,9</b>	<b>81,0</b>			<b>7562</b>

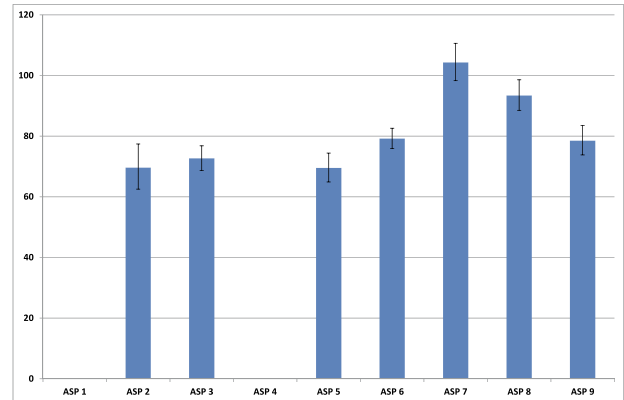
# Uomini

## Tumore della pelle escluso melanoma cutaneo (C44)

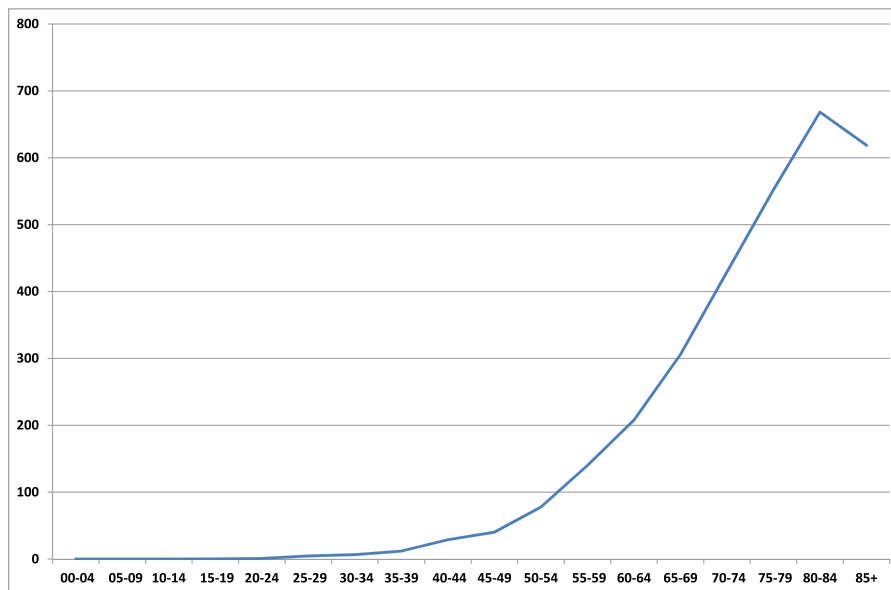
Distribuzione spaziale dei TSD per distretto di residenza (aa 2002-2009)



Tasso standardizzato diretto per ASP (aa 2002-2009)



Tasso di incidenza per fasce di età (aa 2002-2009)



## Tumore della pelle escluso melanoma cutaneo (C44)

Tabella 28.E Incidenza e tassi standardizzati diretti nelle Aziende Sanitarie territoriali e nei distretti della Sicilia (aa 2002-2009).

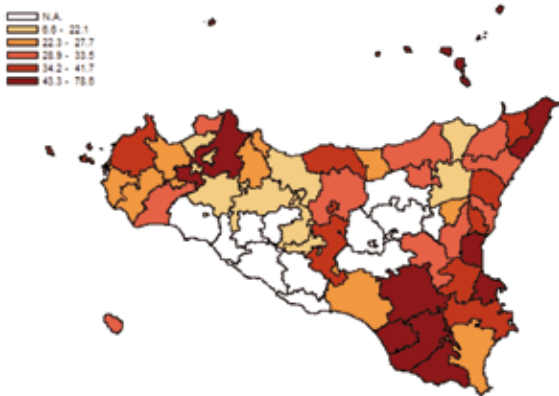
AZIENDA SANITARIA	Numero medio annuale	Tasso grezzo x100.000	Rischio 0-74 anni x100	ASR EU X100.000	Intervalli di confidenza al 95%		Casi prevalenti < 5 anni dalla diagnosi
					Limite inferiore	Limite superiore	
<b>ASP 1 Agrigento</b>	123,3	55,4	--	--	--	--	319
Agrigento	42,5	55,4	--	--	--	--	115
Bivona	5,8	55,4	--	--	--	--	16
Canicatti	25,0	55,4	--	--	--	--	68
Casteltermini	6,6	55,4	--	--	--	--	18
Licata	12,3	55,4	--	--	--	--	18
Ribera	10,0	55,4	--	--	--	--	27
Sciacca	21,2	55,4	--	--	--	--	57
<b>ASP 2 Caltanissetta</b>	53,7	38,3	1,7	24,8	20,8	29,4	153
Caltanissetta	27,3	57,0	2,3	34,2	26,4	43,7	78
Gela	18,7	30,5	1,7	23,2	17,3	30,6	52
Mussomeli	1,7	14,1	0,5	6,6	1,6	21,0	5
San Cataldo	6,0	31,3	1,2	19,3	10,5	33,1	18
<b>ASP 3 Catania</b>	306,0	55,5	3,1	39,6	36,9	42,4	866
Acireale	27,3	40,4	2,4	33,3	26,2	41,7	80
Adrano	11,7	34,8	1,7	25,1	17,0	35,9	34
Bronte	5,3	27,0	1,1	17,0	8,9	29,8	15
Caltagirone	36,0	81,8	3,6	51,0	41,0	63,0	97
Catania metropolitana	134,3	70,5	3,7	49,1	44,2	54,6	385
Giarre	23,7	55,2	2,1	34,9	26,7	45,2	64
Gravina	41,0	48,4	3,3	41,7	34,6	50,0	119
Palagonia	11,0	35,9	1,7	28,9	19,5	41,4	30
Paternò	15,7	42,0	2,0	31,3	22,7	42,3	42
<b>ASP 4 Enna</b>	51,2	55,4	--	--	--	--	138
Agira	10,8	55,4	--	--	--	--	29
Enna	16,7	55,4	--	--	--	--	45
Nicosia	10,0	55,4	--	--	--	--	27
Piazza Armerina	13,5	55,4	--	--	--	--	37
<b>ASP 5 Messina</b>	231,3	67,7	3,1	40,1	36,9	43,6	653
Barcellona Pozzo di Gotto	21,3	58,7	2,1	33,5	24,8	44,6	57
Lipari	6,3	96,8	6,5	78,6	46,2	125,9	19
Messina metropolitana	125,3	82,7	3,8	51,3	45,8	57,3	356
Milazzo	24,7	61,9	3,1	39,6	30,4	51,0	70
Mistretta	5,0	52,4	1,4	24,5	11,9	47,0	12
Patti	11,0	41,9	1,6	20,7	13,5	31,1	31
S. Agata Militello	21,0	52,3	2,6	33,5	25,0	44,2	61
Taormina	16,7	54,6	2,1	30,7	22,0	42,3	46
<b>ASP 6 Palermo</b>	329,0	51,3	2,9	37,4	35,3	39,6	960
Bagheria	12,8	28,3	1,8	22,3	16,4	29,7	42
Carini	13,3	37,3	2,2	30,0	22,2	39,8	41
Cefalù	14,5	63,0	2,6	35,1	25,5	47,5	49
Corleone	7,3	51,7	1,0	20,0	12,6	31,8	25
Lercara Friddi	4,5	26,5	1,4	15,6	8,5	26,9	9
Misilmeri	9,8	36,6	1,8	24,3	16,7	34,5	33
Palermo metropolitana	234,3	59,2	3,6	45,2	42,2	48,4	656
Partinico	12,3	33,0	1,3	21,9	15,8	29,8	39
Petralia Sottana	9,3	60,0	2,5	32,3	21,4	47,7	28
Termini Imerese	11,3	34,8	1,7	22,1	15,6	30,6	38
<b>ASP 7 Ragusa</b>	109,7	71,6	3,5	47,8	43,9	51,9	488
Modica	37,7	66,2	3,2	43,3	37,4	50,0	171
Ragusa	38,0	78,8	3,6	48,8	42,2	56,3	172
Vittoria	34,0	70,8	3,8	51,8	44,5	59,9	145
<b>ASP 8 Siracusa</b>	111,8	55,6	3,1	39,3	36,2	42,6	498
Augusta	17,3	74,7	4,7	57,5	46,6	70,3	76
Lentini	18,3	66,1	3,0	41,5	33,6	50,8	82
Noto	20,0	39,5	2,1	27,7	22,7	33,6	74
Siracusa	56,2	56,4	3,2	40,1	35,7	44,9	266
<b>ASP 9 Trapani</b>	105,0	47,8	2,5	31,9	29,0	35,0	394
Alcamo	15,8	46,5	2,2	27,7	21,3	35,5	62
Castelvetrano	17,8	55,9	2,8	32,2	25,2	40,7	63
Marsala	16,4	37,1	1,9	26,8	21,0	33,9	61
Mazara del Vallo	12,0	34,1	1,8	25,4	19,0	33,4	50
Pantelleria	2,0	53,3	2,5	30,4	13,3	63,1	8
Trapani	41,0	58,2	3,4	39,7	34,1	46,0	151
<b>REGIONE SICILIA</b>	<b>1421,0</b>	<b>55,4</b>	<b>2,8</b>	<b>38,5</b>			<b>4469</b>



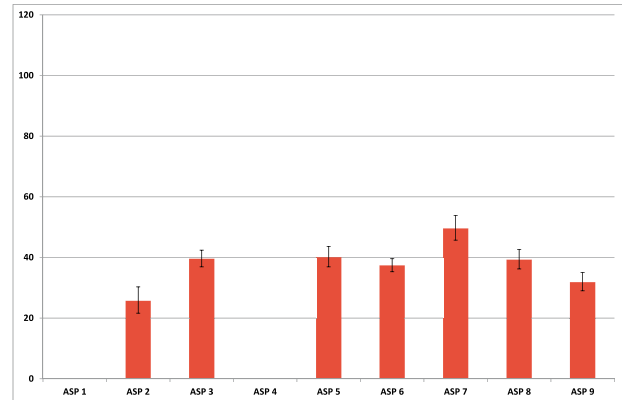
## Donne

## Tumore della pelle escluso melanoma cutaneo (C44)

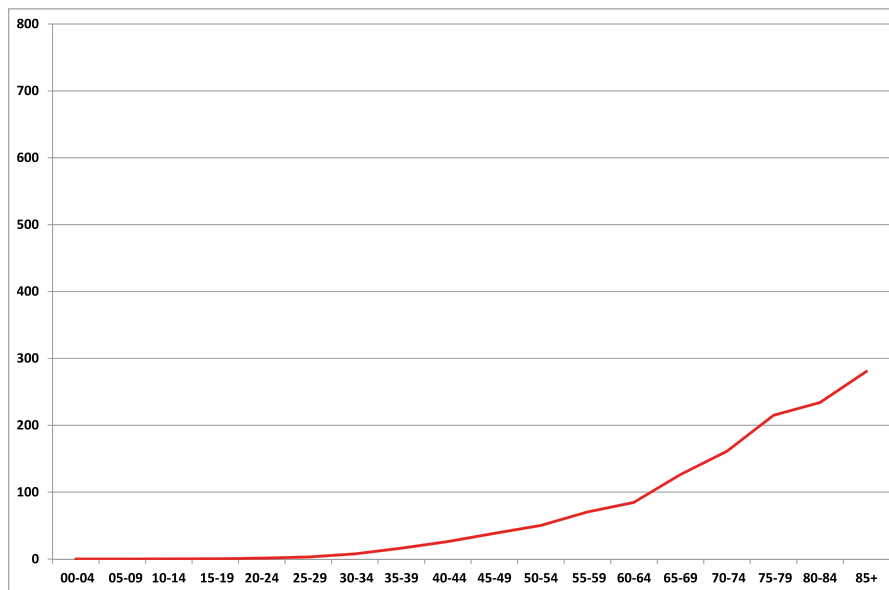
Distribuzione spaziale dei TSD per distretto di residenza  
(aa 2002-2009)



Tasso standardizzato diretto per ASP  
(aa 2002-2009)



Tasso di incidenza per fasce di età (aa 2002-2009)

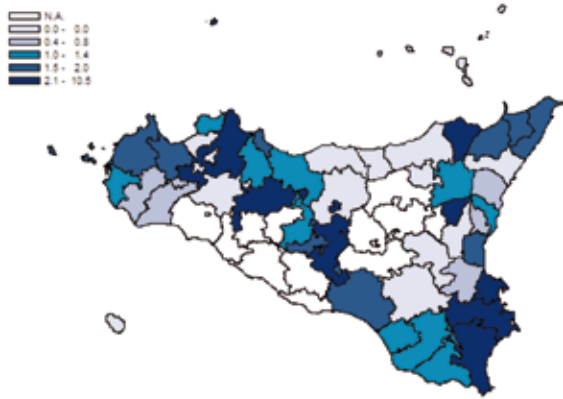


## Mesotelioma (C45)

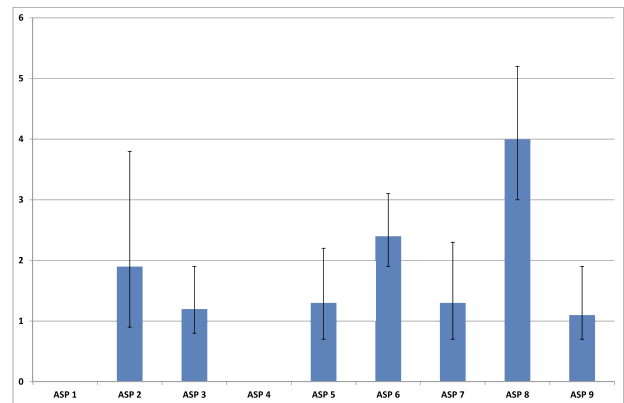
**Tabella 29.E** Incidenza e tassi standardizzati diretti nelle Aziende Sanitarie territoriali e nei distretti della Sicilia (aa 2002-2009).

AZIENDA SANITARIA	Numero medio annuale	Tasso grezzo x100.000	Rischio 0-74 anni x100	ASR EU x100.000	Intervalli di confidenza al 95%		Casi prevalenti < 5 anni dalla diagnosi
					Limite inferiore	Limite superiore	
<b>ASP 1 Agrigento</b>	5,2	2,4	--	--	--	--	0
Agrigento	1,7	2,4	--	--	--	--	0
Bivona	0,2	2,4	--	--	--	--	0
Canicatti	1,0	2,4	--	--	--	--	0
Casteltermini	0,3	2,4	--	--	--	--	0
Licata	0,7	2,4	--	--	--	--	0
Ribera	0,4	2,4	--	--	--	--	0
Sciacca	0,8	2,4	--	--	--	--	0
<b>ASP 2 Caltanissetta</b>	3,0	2,3	0,2	1,9	0,9	3,8	4
Caltanissetta	1,3	3,1	0,3	2,7	0,7	7,3	2
Gela	1,0	1,7	0,2	1,5	0,3	4,5	1
Mussomeli	0,3	3,1	0,0	1,3	0,0	13,8	0
San Cataldo	0,3	1,9	0,1	1,8	0,0	10,1	1
<b>ASP 3 Catania</b>	7,0	1,4	0,1	1,3	0,8	1,9	11
Acireale	1,0	1,5	0,0	1,4	0,3	4,2	0
Adrano	1,0	3,2	0,3	3,5	0,7	10,0	3
Bronte	0,3	1,8	0,2	1,2	0,0	8,5	1
Caltagirone	0,0	0,0	0,0	0,0	0,0	0,0	0
Catania metropolitana	3,7	2,1	0,2	2,0	1,0	3,6	5
Giarre	0,3	0,8	0,1	0,8	0,0	4,6	1
Gravina	0,7	0,8	0,0	0,7	0,1	2,8	1
Palagonia	0,0	0,0	0,0	0,0	0,0	0,0	0
Paternò	0,0	0,0	0,0	0,0	0,0	0,0	0
<b>ASP 4 Enna</b>	2,0	2,4	--	--	--	--	0
Agira	0,4	2,4	--	--	--	--	0
Enna	0,7	2,4	--	--	--	--	0
Nicosia	0,4	2,4	--	--	--	--	0
Piazza Armerina	0,5	2,4	--	--	--	--	0
<b>ASP 5 Messina</b>	5,0	1,6	0,1	1,3	0,7	2,2	5
Barcellona Pozzo di Gotto	0,7	1,9	0,1	1,8	0,2	6,7	1
Lipari	0,0	0,0	0,0	0,0	0,0	0,0	0
Messina metropolitana	3,0	2,2	0,1	1,8	0,8	3,5	2
Milazzo	0,7	1,8	0,1	1,7	0,2	6,2	1
Mistretta	0,0	0,0	0,0	0,0	0,0	0,0	0
Patti	0,7	2,7	0,1	2,1	0,2	8,6	1
S. Agata Militello	0,0	0,0	0,0	0,0	0,0	0,0	0
Taormina	0,0	0,0	0,0	0,0	0,0	0,0	0
<b>ASP 6 Palermo</b>	17,0	2,8	0,2	2,4	1,9	3,1	19
Bagheria	1,0	2,3	0,1	2,0	0,5	5,3	2
Carini	0,5	1,4	0,1	1,4	0,2	5,0	1
Cefalù	0,0	0,0	0,0	0,0	0,0	0,0	0
Corleone	0,0	0,0	0,0	0,0	0,0	0,0	0
Lercara Friddi	0,8	4,8	0,3	2,9	0,5	10,4	0
Misilmeri	0,3	1,0	0,1	1,0	0,0	5,5	1
Palermo metropolitana	14,0	3,9	0,3	3,4	2,6	4,5	15
Partinico	0,0	0,0	0,0	0,0	0,0	0,0	0
Petralia Sottana	0,0	0,0	0,0	0,0	0,0	0,0	0
Termini Imerese	0,5	1,6	0,2	1,3	0,1	5,1	0
<b>ASP 7 Ragusa</b>	2,0	1,4	0,1	1,3	0,7	2,3	5
Modica	0,8	1,5	0,1	1,4	0,4	3,4	1
Ragusa	0,7	1,5	0,1	1,3	0,3	3,4	3
Vittoria	0,5	1,1	0,1	1,2	0,2	3,3	1
<b>ASP 8 Siracusa</b>	9,2	4,8	0,4	4,0	3,0	5,2	13
Augusta	2,7	11,7	0,9	10,5	5,9	17,2	4
Lentini	0,3	1,3	0,1	0,8	0,1	3,6	1
Noto	1,5	3,1	0,2	2,4	1,1	4,7	1
Siracusa	4,7	4,9	0,5	4,1	2,7	6,0	7
<b>ASP 9 Trapani</b>	3,6	1,7	0,1	1,1	0,7	1,9	5
Alcamo	0,8	2,5	0,1	1,7	0,4	4,9	1
Castelvetrano	0,4	1,4	0,1	0,7	0,1	3,6	1
Marsala	0,8	1,9	0,2	1,2	0,3	3,4	1
Mazara del Vallo	0,2	0,6	0,0	0,4	0,0	2,7	0
Pantelleria	0,0	0,0	0,0	0,0	0,0	20,8	0
Trapani	1,4	2,1	0,1	1,5	0,6	3,2	2
<b>REGIONE SICILIA</b>	<b>53,9</b>	<b>2,4</b>	<b>0,2</b>	<b>2,0</b>			<b>62</b>

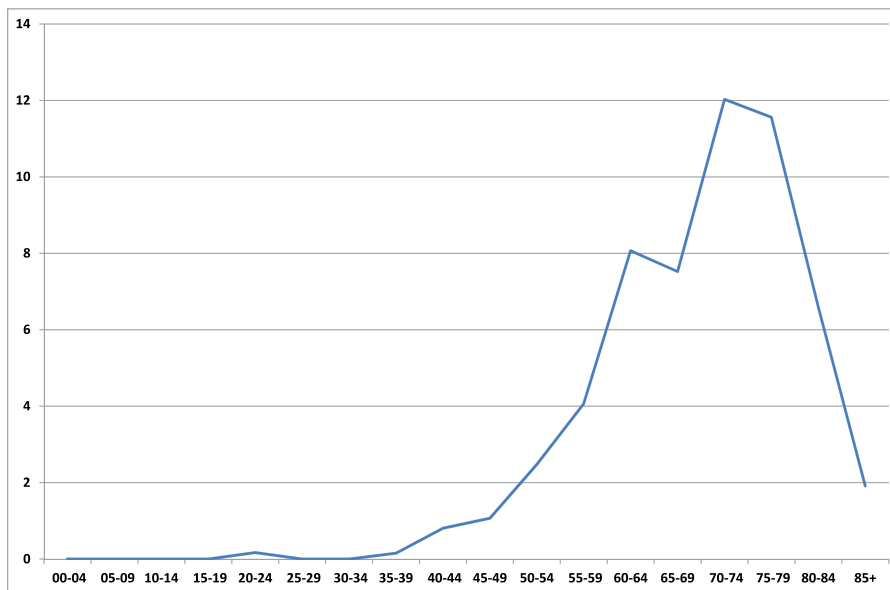
Distribuzione spaziale dei TSD per distretto di residenza (aa 2002-2009)



Tasso standardizzato diretto per ASP (aa 2002-2009)



Tasso di incidenza per fasce di età (aa 2002-2009)

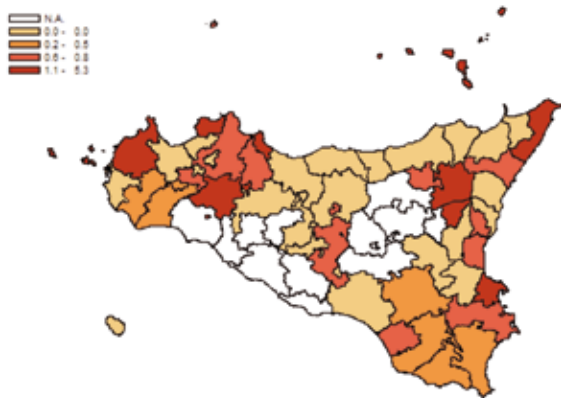


## Mesotelioma (C45)

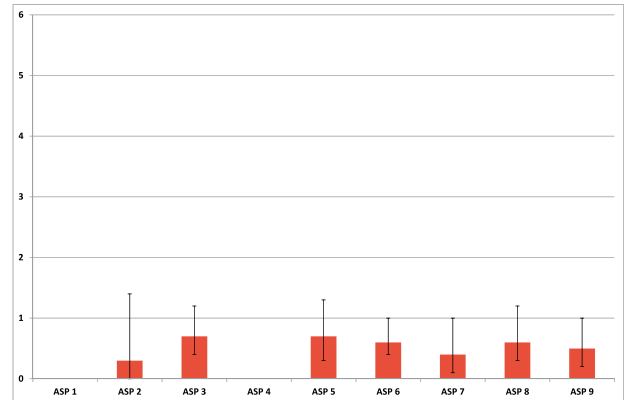
**Tabella 30.E** Incidenza e tassi standardizzati diretti nelle Aziende Sanitarie territoriali e nei distretti della Sicilia (aa 2002-2009).

AZIENDA SANITARIA	Numero medio annuale	Tasso grezzo x100.000	Rischio 0-74 anni x100	ASR EU X100.000	Intervalli di confidenza al 95%		Casi prevalenti < 5 anni dalla diagnosi
					Limite inferiore	Limite superiore	
<b>ASP 1 Agrigento</b>	1,5	0,7	--	--	--	--	0
Agrigento	0,5	0,7	--	--	--	--	0
Bivona	0,1	0,7	--	--	--	--	0
Canicatti	0,3	0,7	--	--	--	--	0
Casteltermini	0,1	0,7	--	--	--	--	0
Licata	0,2	0,7	--	--	--	--	0
Ribera	0,1	0,7	--	--	--	--	0
Sciacca	0,3	0,7	--	--	--	--	0
<b>ASP 2 Caltanissetta</b>	0,7	0,5	0,0	0,3	0,0	1,4	1
Caltanissetta	0,7	1,4	0,1	0,8	0,1	4,1	1
Gela	0,0	0,0	0,0	0,0	0,0	0,0	0
Mussomeli	0,0	0,0	0,0	0,0	0,0	0,0	0
San Cataldo	0,0	0,0	0,0	0,0	0,0	0,0	0
<b>ASP 3 Catania</b>	4,7	0,8	0,1	0,7	0,4	1,2	6
Acireale	0,0	0,0	0,0	0,0	0,0	0,0	0
Adrano	2,0	6,0	0,3	5,3	1,8	12,1	2
Bronte	0,3	1,7	0,1	2,1	0,1	10,5	1
Caltagirone	0,3	0,8	0,0	0,3	0,0	3,2	0
Catania metropolitana	1,3	0,7	0,0	0,6	0,1	1,5	2
Giarre	0,0	0,0	0,0	0,0	0,0	0,0	0
Gravina	0,7	0,8	0,0	0,6	0,1	2,4	1
Palagonia	0,0	0,0	0,0	0,0	0,0	0,0	0
Paternò	0,0	0,0	0,0	0,0	0,0	0,0	0
<b>ASP 4 Enna</b>	0,6	0,7	--	--	--	--	0
Agira	0,1	0,7	--	--	--	--	0
Enna	0,2	0,7	--	--	--	--	0
Nicosia	0,1	0,7	--	--	--	--	0
Piazza Armerina	0,2	0,7	--	--	--	--	0
<b>ASP 5 Messina</b>	3,0	0,9	0,1	0,7	0,3	1,4	4
Barcellona Pozzo di Gotto	0,0	0,0	0,0	0,0	0,0	0,0	0
Lipari	0,3	5,1	0,4	5,3	0,1	29,3	0
Messina metropolitana	2,0	1,3	0,1	1,1	0,4	2,6	3
Milazzo	0,0	0,0	0,0	0,0	0,0	0,0	0
Mistretta	0,0	0,0	0,0	0,0	0,0	0,0	0
Patti	0,0	0,0	0,0	0,0	0,0	0,0	0
S. Agata Militello	0,0	0,0	0,0	0,0	0,0	0,0	0
Taormina	0,7	2,2	0,0	0,8	0,1	5,3	1
<b>ASP 6 Palermo</b>	4,5	0,7	0,1	0,6	0,4	1,0	4
Bagheria	0,5	1,1	0,1	1,2	0,1	4,2	0
Carini	0,5	1,4	0,2	1,3	0,2	4,8	0
Cefalù	0,0	0,0	0,0	0,0	0,0	0,0	0
Corleone	0,3	1,8	0,2	2,2	0,1	11,4	0
Lercara Friddi	0,0	0,0	0,0	0,0	0,0	0,0	0
Misilmeri	0,3	0,9	0,1	0,6	0,0	4,3	0
Palermo metropolitana	3,0	0,8	0,1	0,6	0,3	1,1	4
Partinico	0,0	0,0	0,0	0,0	0,0	0,0	0
Petralia Sottana	0,0	0,0	0,0	0,0	0,0	0,0	0
Termini Imerese	0,0	0,0	0,0	0,0	0,0	0,0	0
<b>ASP 7 Ragusa</b>	0,7	0,4	0,0	0,4	0,1	1,0	3
Modica	0,2	0,3	0,0	0,3	0,0	1,8	1
Ragusa	0,2	0,3	0,0	0,3	0,0	1,9	0
Vittoria	0,3	0,7	0,1	0,6	0,1	2,2	2
<b>ASP 8 Siracusa</b>	1,5	0,7	0,1	0,6	0,3	1,2	0
Augusta	0,3	1,4	0,2	1,1	0,1	4,5	0
Lentini	0,0	0,0	0,0	0,0	0,0	0,0	0
Noto	0,3	0,7	0,0	0,5	0,0	2,0	0
Siracusa	0,8	0,8	0,1	0,7	0,2	1,6	0
<b>ASP 9 Trapani</b>	1,6	0,7	0,0	0,5	0,2	1,0	1
Alcamo	0,0	0,0	0,0	0,0	0,0	0,0	0
Castelvetrano	0,2	0,6	0,0	0,2	0,0	2,8	0
Marsala	0,0	0,0	0,0	0,0	0,0	0,0	0
Mazara del Vallo	0,2	0,6	0,1	0,5	0,0	2,9	0
Pantelleria	0,0	0,0	0,0	0,0	0,0	0,0	0
Trapani	1,2	1,7	0,1	1,1	0,4	2,7	1
<b>REGIONE SICILIA</b>	<b>18,8</b>	<b>0,7</b>	<b>0,0</b>	<b>0,6</b>			<b>19</b>

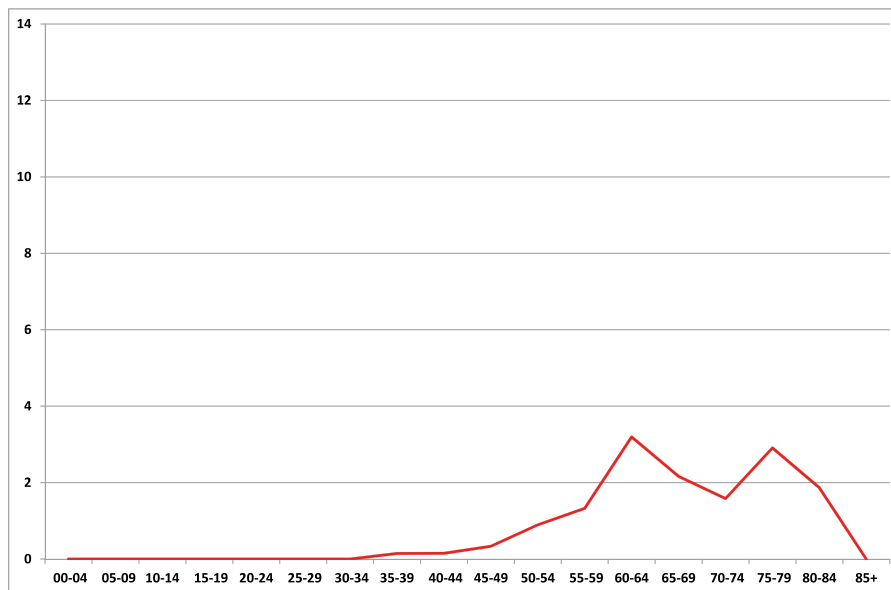
Distribuzione spaziale dei TSD per distretto di residenza (aa 2002-2009)



Tasso standardizzato diretto per ASP (aa 2002-2009)



Tasso di incidenza per fasce di età (aa 2002-2009)



## Sarcoma di Kaposi (C46)

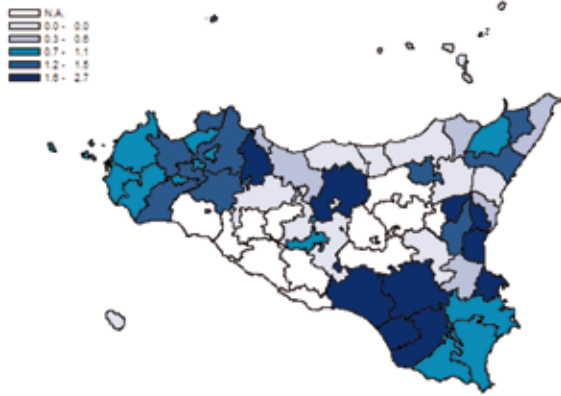
**Tabella 31.E** Incidenza e tassi standardizzati diretti nelle Aziende Sanitarie territoriali e nei distretti della Sicilia (aa 2002-2009).

AZIENDA SANITARIA	Numero medio annuale	Tasso grezzo x100.000	Rischio 0-74 anni x100	ASR EU x100.000	Intervalli di confidenza al 95%		Casi prevalenti < 5 anni dalla diagnosi
					Limite inferiore	Limite superiore	
<b>ASP 1 Agrigento</b>	3,3	1,5	--	--	--	--	0
Agrigento	1,1	1,5	--	--	--	--	0
Bivona	0,1	1,5	--	--	--	--	0
Canicatti	0,6	1,5	--	--	--	--	0
Casteltermini	0,2	1,5	--	--	--	--	0
Licata	0,5	1,5	--	--	--	--	0
Ribera	0,3	1,5	--	--	--	--	0
Sciacca	0,5	1,5	--	--	--	--	0
<b>ASP 2 Caltanissetta</b>	1,7	1,3	0,0	0,8	0,3	2,2	5
Caltanissetta	0,0	0,0	0,0	0,0	0,0	0,0	0
Gela	1,3	2,3	0,0	1,9	0,5	5,1	4
Mussomeli	0,0	0,0	0,0	0,0	0,0	0,0	0
San Cataldo	0,3	1,9	0,0	0,7	0,0	7,9	1
<b>ASP 3 Catania</b>	10,0	1,9	0,1	1,6	1,1	2,4	25
Acireale	0,3	0,5	0,0	0,6	0,0	3,1	0
Adrano	0,7	2,1	0,2	1,7	0,2	6,7	1
Bronte	0,0	0,0	0,0	0,0	0,0	0,0	0
Caltagirone	1,0	2,4	0,1	1,8	0,3	5,8	3
Catania metropolitana	5,7	3,3	0,2	2,7	1,5	4,3	14
Giarre	0,0	0,0	0,0	0,0	0,0	0,0	0
Gravina	1,7	2,1	0,1	2,1	0,7	5,1	5
Palagonia	0,0	0,0	0,0	0,0	0,0	0,0	0
Paternò	0,7	1,9	0,1	1,5	0,2	6,0	2
<b>ASP 4 Enna</b>	1,3	1,5	--	--	--	--	2
Agira	0,3	1,5	--	--	--	--	0
Enna	0,4	1,5	--	--	--	--	0
Nicosia	0,3	1,5	--	--	--	--	0
Piazza Armerina	0,3	1,5	--	--	--	--	2
<b>ASP 5 Messina</b>	2,7	0,8	0,0	0,6	0,3	1,3	8
Barcellona Pozzo di Gotto	0,7	1,9	0,1	1,1	0,1	5,1	2
Lipari	0,0	0,0	0,0	0,0	0,0	0,0	0
Messina metropolitana	0,7	0,5	0,0	0,5	0,1	1,7	2
Milazzo	0,7	1,8	0,1	1,2	0,1	5,2	2
Mistretta	0,0	0,0	0,0	0,0	0,0	0,0	0
Patti	0,3	1,4	0,0	0,6	0,0	5,9	1
S. Agata Militello	0,0	0,0	0,0	0,0	0,0	0,0	0
Taormina	0,3	1,2	0,1	1,2	0,0	6,7	1
<b>ASP 6 Palermo</b>	9,0	1,5	0,1	1,3	0,9	1,8	35
Bagheria	0,3	0,6	0,0	0,5	0,0	3,0	1
Carini	0,5	1,5	0,0	1,2	0,1	4,7	2
Cefalù	0,0	0,0	0,0	0,0	0,0	4,3	0
Corleone	0,3	1,9	0,2	1,4	0,0	9,5	1
Lercara Friddi	0,0	0,0	0,0	0,0	0,0	6,1	0
Misilmeri	0,5	2,0	0,2	1,9	0,2	7,1	2
Palermo metropolitana	6,3	1,7	0,1	1,5	1,0	2,3	24
Partinico	0,5	1,4	0,1	0,8	0,1	3,8	2
Petralia Sottana	0,5	3,6	0,1	1,6	0,2	8,9	2
Termini Imerese	0,3	0,8	0,0	0,4	0,0	3,5	1
<b>ASP 7 Ragusa</b>	3,0	2,0	0,1	1,3	0,8	2,2	8
Modica	0,5	0,9	0,1	0,7	0,1	2,2	1
Ragusa	1,3	2,9	0,1	1,6	0,7	3,6	3
Vittoria	1,2	2,5	0,2	1,9	0,7	4,0	4
<b>ASP 8 Siracusa</b>	2,0	1,0	0,1	0,8	0,4	1,5	9
Augusta	0,5	2,2	0,1	1,6	0,3	5,1	3
Lentini	0,2	0,6	0,0	0,3	0,0	2,9	1
Noto	0,5	1,0	0,1	0,8	0,2	2,4	1
Siracusa	0,8	0,9	0,1	0,8	0,3	1,9	4
<b>ASP 9 Trapani</b>	3,4	1,7	0,1	1,1	0,6	1,8	10
Alcamo	0,6	1,9	0,1	1,3	0,2	4,3	2
Castelvetrano	0,8	2,7	0,1	1,5	0,4	4,7	2
Marsala	0,6	1,4	0,1	0,9	0,2	3,0	1
Mazara del Vallo	0,4	1,2	0,1	1,0	0,1	3,8	1
Pantelleria	0,0	0,0	0,0	0,0	0,0	0,0	0
Trapani	1,0	1,5	0,1	1,0	0,3	2,5	4
<b>REGIONE SICILIA</b>	<b>36,3</b>	<b>1,5</b>	<b>0,1</b>	<b>1,2</b>			<b>102</b>

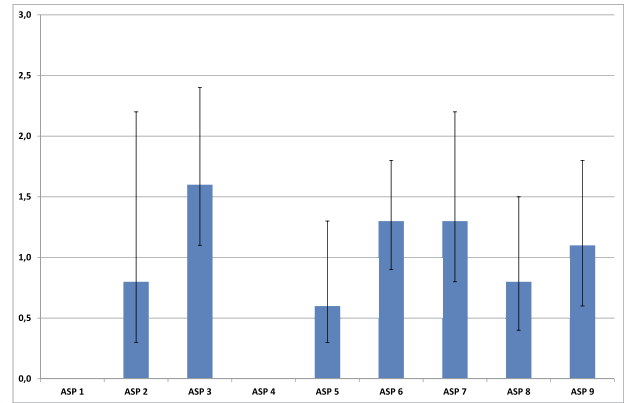
# Uomini

## Sarcoma di Kaposi (C46)

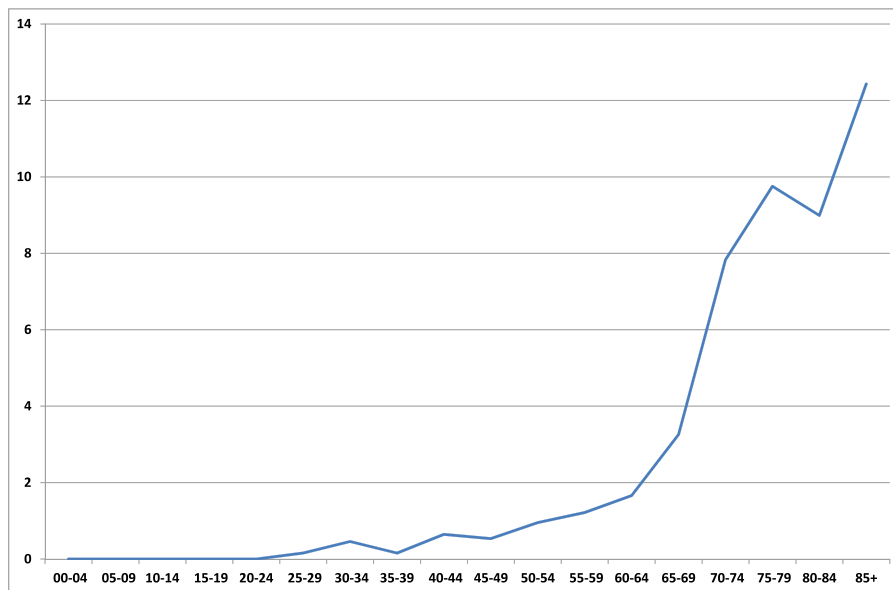
Distribuzione spaziale dei TSD per distretto di residenza (aa 2002-2009)



Tasso standardizzato diretto per ASP (aa 2002-2009)



Tasso di incidenza per fasce di età (aa 2002-2009)



## Sarcoma di Kaposi (C46)

**Tabella 32.E** Incidenza e tassi standardizzati diretti nelle Aziende Sanitarie territoriali e nei distretti della Sicilia (aa 2002-2009).

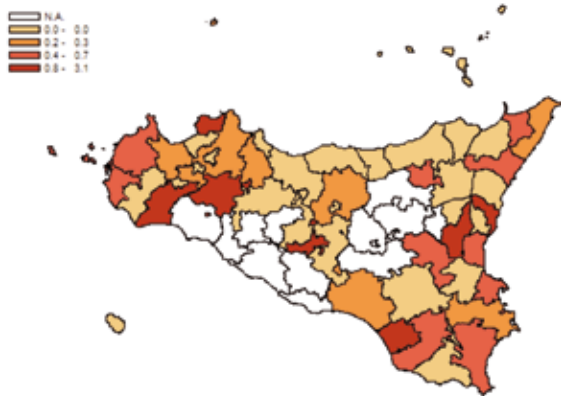
AZIENDA SANITARIA	Numero medio annuale	Tasso grezzo x100.000	Rischio 0-74 anni x100	ASR EU X100.000	Intervalli di confidenza al 95%		Casi prevalenti < 5 anni dalla diagnosi
					Limite inferiore	Limite superiore	
<b>ASP 1 Agrigento</b>	1,4	0,7	--	--	--	--	0
Agrigento	0,5	0,7	--	--	--	--	0
Bivona	0,1	0,7	--	--	--	--	0
Canicatti	0,3	0,7	--	--	--	--	0
Casteltermini	0,1	0,7	--	--	--	--	0
Licata	0,1	0,7	--	--	--	--	0
Ribera	0,1	0,7	--	--	--	--	0
Sciacca	0,2	0,7	--	--	--	--	0
<b>ASP 2 Caltanissetta</b>	1,0	0,7	0,0	0,3	0,1	1,2	3
Caltanissetta	0,0	0,0	0,0	0,0	0,0	0,0	0
Gela	0,3	0,5	0,0	0,3	0,0	2,4	1
Mussomeli	0,0	0,0	0,0	0,0	0,0	0,0	0
San Cataldo	0,7	3,5	0,0	1,1	0,1	8,0	2
<b>ASP 3 Catania</b>	4,7	0,8	0,0	0,6	0,3	1,0	12
Acireale	1,0	1,5	0,1	1,3	0,2	4,0	2
Adrano	0,0	0,0	0,0	0,0	0,0	0,0	0
Bronte	0,0	0,0	0,0	0,0	0,0	0,0	0
Caltagirone	0,0	0,0	0,0	0,0	0,0	0,0	0
Catania metropolitana	1,7	0,9	0,0	0,5	0,1	1,4	5
Giarre	0,0	0,0	0,0	0,0	0,0	0,0	0
Gravina	0,0	0,0	0,0	0,0	0,0	0,0	0
Palagonia	0,3	1,1	0,1	0,7	0,0	5,0	1
Paternò	1,7	4,5	0,1	3,1	0,9	7,9	4
<b>ASP 4 Enna</b>	0,6	0,7	--	--	--	--	0
Agira	0,1	0,7	--	--	--	--	0
Enna	0,2	0,7	--	--	--	--	0
Nicosia	0,1	0,7	--	--	--	--	0
Piazza Armerina	0,2	0,7	--	--	--	--	0
<b>ASP 5 Messina</b>	1,7	0,5	0,0	0,2	0,1	0,7	5
Barcellona Pozzo di Gotto	0,0	0,0	0,0	0,0	0,0	0,0	0
Lipari	0,0	0,0	0,0	0,0	0,0	0,0	0
Messina metropolitana	1,0	0,7	0,0	0,3	0,0	1,4	2
Milazzo	0,7	1,7	0,1	0,7	0,1	4,2	2
Mistretta	0,0	0,0	0,0	0,0	0,0	0,0	0
Patti	0,0	0,0	0,0	0,0	0,0	0,0	0
S. Agata Militello	0,0	0,0	0,0	0,0	0,0	0,0	0
Taormina	0,0	0,0	0,0	0,4	0,0	5,0	1
<b>ASP 6 Palermo</b>	3,3	0,5	0,0	0,3	0,2	0,5	9
Bagheria	0,0	0,0	0,0	0,0	0,0	0,0	0
Carini	0,5	1,4	0,0	0,9	0,1	3,9	2
Cefalù	0,0	0,0	0,0	0,0	0,0	0,0	0
Corleone	0,8	5,4	0,3	2,8	0,5	10,9	3
Lercara Friddi	0,0	0,0	0,0	0,0	0,0	0,0	0
Misilmeri	0,3	0,9	0,0	0,3	0,0	3,8	1
Palermo metropolitana	1,5	0,4	0,0	0,3	0,1	0,6	3
Partinico	0,0	0,0	0,0	0,0	0,0	0,0	0
Petralia Sottana	0,3	1,6	0,0	0,3	0,0	7,2	0
Termini Imerese	0,0	0,0	0,0	0,0	0,0	0,0	0
<b>ASP 7 Ragusa</b>	1,3	0,9	0,0	0,4	0,2	1,0	6
Modica	0,0	0,0	0,0	0,0	0,0	0,0	1
Ragusa	0,7	1,4	0,1	0,6	0,2	2,2	1
Vittoria	0,7	1,4	0,0	0,8	0,2	2,4	4
<b>ASP 8 Siracusa</b>	1,2	0,6	0,0	0,3	0,1	0,7	4
Augusta	0,3	1,4	0,0	0,7	0,1	3,6	2
Lentini	0,0	0,0	0,0	0,0	0,0	0,0	0
Noto	0,5	1,0	0,1	0,6	0,1	2,2	2
Siracusa	0,3	0,3	0,0	0,2	0,0	0,9	0
<b>ASP 9 Trapani</b>	2,0	0,9	0,0	0,5	0,2	1,0	5
Alcamo	0,2	0,6	0,0	0,2	0,0	2,5	1
Castelvetrano	0,6	1,9	0,1	0,9	0,2	3,6	2
Marsala	0,4	0,9	0,0	0,6	0,1	2,6	1
Mazara del Vallo	0,0	0,0	0,0	0,0	0,0	0,0	0
Pantelleria	0,0	0,0	0,0	0,0	0,0	0,0	0
Trapani	0,8	1,1	0,0	0,7	0,2	2,0	1
<b>REGIONE SICILIA</b>	<b>17,1</b>	<b>0,7</b>	<b>0,0</b>	<b>0,4</b>			<b>44</b>



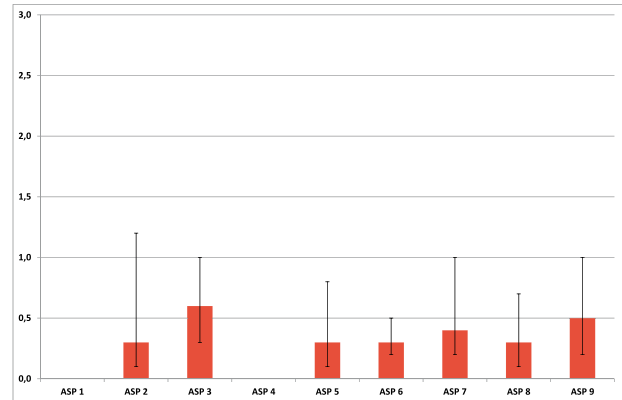
# Donne

## Sarcoma di Kaposi (C46)

Distribuzione spaziale dei TSD per distretto di residenza (aa 2002-2009)



Tasso standardizzato diretto per ASP (aa 2002-2009)



Tasso di incidenza per fasce di età (aa 2002-2009)

